




АДМИНИСТРАЦИЯ ГОРОДА РУБЦОВСКА
МУНИЦИПАЛЬНОЕ БЮДЖЕТНОЕ ОБЩЕОБРАЗОВАТЕЛЬНОЕ УЧРЕЖДЕНИЕ
«ГИМНАЗИЯ № 11»

Рассмотрено на заседании МО учителей биологии, географии, химии Руководитель МО  Доронина С.Н. Протокол № 1 от 29.08.2022	Согласовано Зам.директора по УВР  Макрушина С.Н.	Утверждаю Директор МБОУ «Гимназия № 11»  А.В. Мартинюк Приказ № 315 от 30.08.2022
---	---	---

**Рабочая программа
основного общего образования**

по ГЕОГРАФИИ

в 10 А,Б классах

на 2022- 20223 учебный год

разработана на основе Программы курса «География 10-11 классы. Базовый уровень: методическое пособие к учебнику А.П. Кузнецова, Э.В. Ким «География.10-11 классы.

Базовый уровень»

Составитель: Дабига Марина Андреевна учитель географии

Рубцовск, 2022

Учебно-тематическое планирование

по географии

Классы 10 А,Б

Учитель Дабижа Марина Андреевна

Количество часов: на год 33 в неделю 1 час;

I полугод. 15 часов

II полугод. 18 часов

Из них: контрольных работ 0

I полугод. 0

II полугод. 0

практических работ

I полугод. -4

II полугод. -6

лабораторных работ 0

I полугод. 0

II полугод. 0

экскурсии 0

I полугод. 0

II полугод. 0

развитие речи 0

I полугод. 0

II полугод. 0

внеклассное чтение 0

I полугод. 0

II полугод. 0

Учебник

Кузнецов А.П.. К 40 География 10-11классы : : учебник: базовый уровень/А.П. Кузнецов, Э.В. Ким—11-е изд.,пересмотр.-- М. : Просвещение, 2021г.-368с. ; ил., карт.
ISBN 978-5-09-078713-0

Пояснительная записка

Рабочая программа составлена на основании:

Нормативные документы и методические материалы

Рабочая программа составлена согласно Положения о рабочей программе по ФГОС

Приказ Минобрнауки России от 17.05.2012 №413 «Об утверждении основного государственного образовательного стандарта среднего общего образования». (Зарегистрировано в Минюсте России 07.05.2012 № 24480)

Учебная программа по географии на 2021-2022 учебный год.

- Приказ Министерства Просвещения Российской Федерации от 20 мая 2020 года № 254 «Об утверждении федерального перечня учебников, допущенных к использованию при реализации имеющих государственную аккредитацию образовательных программ начального общего, основного общего, среднего общего образования организациями, осуществляющими образовательную деятельность».

- Приказ Министерства Просвещения Российской Федерации от 23 декабря 2020 года № 766 «О внесении изменений в федеральный перечень учебников, допущенных к использованию при реализации имеющих государственную аккредитацию образовательных программ начального общего, основного общего, среднего общего образования, осуществляющими образовательную деятельность, утверждённый приказом Министерства просвещения Российской Федерации от 20 мая 2020 г. № 254».

Программы по географии разработана на основе Программы курса «География 10-11 классы. Базовый уровень: методическое пособие к учебнику А.П. Кузнецова, Э.В. Ким «География.10-11 классы. Базовый уровень»

- Основной образовательной программы СОО МБОУ «Гимназия № 11», утвержденной приказом директора № 160 от 30.08.2019г.;

- Учебного плана МБОУ «Гимназия № 11» на 2022-2023 учебный год;

- Положения о рабочей программе МБОУ «Гимназия № 11», утвержденного приказом директора № 54/3 от 05.05.2016г.

Количество часов, отводимых на изучение данного курса, число часов в неделю

Количество часов, отводимых на изучение данного курса-35, число часов в неделю-1 согласно учебно-тематического плана, по календарно-тематическому планированию учебный план составляет 33 учебных недели. соответственно рабочая программа составлена на 33 часа. Так как 10 класс заеанчивает изучение региона Зарубежная Европа, то темы Восточная Европа. Венгрия- страна на перекрёстке Европы. Обобщение по теме «Зарубежная Европа» -объединены в один урок.

Концепция

Курс «География» завершает формирование у учащихся представлений о географической картине мира, которые опираются на понимание географических взаимосвязей общества и природы, воспроизводства и размещения населения,

мирового хозяйства и географического разделения труда, раскрытие географических аспектов, глобальных и региональных явлений и процессов, разных территорий.

Индивидуальные особенности учащихся.

Рабочая программа разработана в соответствии с индивидуальными особенностями учащихся 10 а,б класса — высокомотивированные, интеллектуально развитые ученики способны к самостоятельному поиску информации, исследовательской деятельности, возможность принимать участие в процессе получения знаний, умений навыков и применение их на практике? предусмотрены работы, активизирующие самостоятельную познавательную деятельность, а так же частично учащиеся выполняют работу вместе с учителем.

Цели изучения предмета географии

- **освоение системы географических знаний** о целостном, многообразном и динамично изменяющемся мире, взаимосвязи природы, населения и хозяйства на всех территориальных уровнях, географических аспектах глобальных проблем человечества и путях их решения; методах изучения географического пространства, разнообразии его объектов и процессов;
- **овладение умениями** сочетать глобальный, региональный и локальный подходы для описания и анализа природных, социально-экономических и геоэкологических процессов и явлений;
- **развитие** познавательных интересов, интеллектуальных и творческих способностей посредством ознакомления с важнейшими географическими особенностями и проблемами мира, его регионов и крупнейших стран;
- **воспитание** патриотизма, толерантности, уважения к другим народам и культурам; бережного отношения к окружающей среде;

Задачи курса географии:

- ✓ • освоение системы географических знаний о целостном, многообразном и динамично изменяющемся мире, взаимосвязи природы, населения и хозяйства на всех территориальных уровнях, географических аспектах глобальных проблем человечества и путях их решения; методах изучения географического пространства, разнообразии его объектов и процессов;
- ✓ • овладение умениями сочетать глобальный, региональный и локальный подходы для описания и анализа природных, социально-экономических, геоэкологических процессов и явлений;
- ✓ • развитие познавательных интересов, интеллектуальных и творческих способностей посредством ознакомления с важнейшими географическими особенностями и проблемами мира, его регионов и крупнейших стран;
- ✓ • воспитание патриотизма, толерантности, уважения к другим народам и культурам, бережного отношения к окружающей среде;
- ✓ • использование в практической деятельности и повседневной жизни разнообразных географических методов, знаний и умений, а также географической информации.

- ✓ • нахождения и применения географической информации, включая карты, статистические материалы, геоинформационные системы и ресурсы Интернета, для правильной оценки важнейших социально-экономических вопросов международной жизни; геополитической и геоэкономической ситуации в России, других странах и регионах мира, тенденций их возможного развития;
- ✓ • понимания географической специфики крупных регионов и стран мира в условиях стремительного развития международного туризма и отдыха, деловых и образовательных программ, телекоммуникации, простого общения.
- ✓

Ценностные ориентиры содержания учебного предмета

- осознание себя как члена общества на глобальном, региональном и локальном уровнях (житель планеты земля, гражданин Российской Федерации, житель своего региона);

- осознание выдающейся роли и места России как части мирового географического пространства;

- осознание единства географического пространства России и всего мира, как среды обитания всех населяющих народов, определяющих общность их исторических судеб;

- осознание целостности географической среды во взаимосвязи природы, населения и хозяйства России

- осознание значимости и общности глобальных проблем человечества и готовность солидарно противостоять глобальным вызовам современности;

Сроки реализации рабочей учебной программы;

С 1 сентября 2021 года — по 31 мая 2022 года

Общая характеристика организации учебного процесса

Технологии обучения: здоровьесбережение, информационно-коммуникационные, проблемного обучения, развитие навыков работы в парах, образовательные, воспитательные, игровые, развитие навыков самопроверки и самоконтроля, развивающего обучения, составление алгоритма выполнения заданий, проектные, развития аналитических навыков, продуктивного чтения, индивидуально личностного обучения, обобщения и систематизации знаний, развитие навыков самопроверки и самокоррекции, информационно- коммуникативные технологии.

Предполагаемые результаты обучающихся (требования к уровню подготовки учащихся 10 класса) по данной программе (основные знания, умения, навыки, которыми должны овладеть учащиеся в процессе изучения данного предмета(курса).

Формы обучения:

.Фронтальные: игры, КВН, диспуты, уроки, ролевые игры, «круглый стол», экскурсии, викторины.

.Групповые: «круглый стол», дебаты, наблюдения.

.Индивидуальные: творческая работа, презентации, исследования, проект.

Средства обучения:

1. Технические;
2. Наглядные;
3. Дидактические (карточки, тесты, опорные схемы муляжи, модели вулкана, гор, реки, глобус).

Возможные виды и формы текущего, тематического, промежуточного, итогового контроля

Виды контроля: Текущий, тематический, промежуточный, итоговый.

Формы контроля: Географический диктант, выполнение работ в контурной карте, тесты, работа с картой, практические работы.

Планируемые результаты:

Содержание курса направлено на получение учащимися личностных результатов, способствующих индивидуально-личностному развитию, становлению гражданина, будущего профессионала.

Достижение метапредметных результатов подразумевает формирование у обучающихся самостоятельности, их взаимодействие с одноклассниками, учителем, развитие у них формально-логического мышления, планирования своих действий в соответствии с поставленной задачей, умение использовать различные знаково-символические средства и т.д.

Предметные результаты – итог изучения содержания курса. Основой оценки предметных результатов является способность обучающихся к решению учебно-познавательных и учебно-практических задач, приобретение ими опыта использования предметных знаний в своей деятельности. Достижение предметных результатов в данном курсе обеспечивается формированием у учащихся целостной системы знаний о мире, о закономерностях развития природы, о результатах взаимодействия природы и человека.

Изучение географии в основной школе дает возможность обучающимся достичь следующих результатов.

Личностные

.воспитание российской гражданской идентичности: патриотизма, уважения к Отечеству, мировому сообществу, осознанному отношению к прошлому и настоящему многонационального народа России; и всего мира в целом, осознание своей этнической принадлежности, знание истории, языка, культуры своего народа, своего края, основ культурного наследия народов России и всего человечества; усвоение гуманистических, демократических и традиционных ценностей

.многонационального российского общества; воспитание чувства ответственности и долга перед Родиной;

.формирование ответственного отношения к учению, готовности и способности обучающихся к саморазвитию и самообразованию на основе мотивации к обучению и познанию, осознанному выбору и построению дальнейшей индивидуальной траектории образования на базе ориентировки в мире профессий и профессиональных предпочтений, с учетом устойчивых познавательных интересов, а также на основе

формирования уважительного отношения к труду, развития опыта участия в социально значимом труде;

.формирование целостного мировоззрения, соответствующего современному уровню развития науки и общественной практики, учитывающего социальное, культурное, языковое, духовное многообразие современного мира;

.формирование осознанного, уважительного и доброжелательного отношения к другому

человеку, его мнению, мировоззрению, культуре, языку, вере, гражданской позиции, к истории, культуре, религии, традициям, языкам, ценностям народов России и народов мира; готовности и способности вести диалог с другими людьми и достигать в нем взаимопонимания;

.освоение социальных норм, правил поведения, ролей и форм социальной жизни в группах и сообществах, включая взрослые и социальные сообщества; участие в школьном самоуправлении и общественной жизни в пределах возрастных компетенций с учетом региональных, этнокультурных, социальных и экономических особенностей;

.развитие морального сознания и компетентности в решении моральных проблем на основе личного выбора, формирование нравственных чувств и нравственного поведения, осознанного и ответственного отношения к собственным поступкам;

.формирование коммуникативной компетентности в общении и сотрудничестве со сверстниками, детьми старшего и младшего возраста, взрослыми в процессе образовательной, общественно полезной, учебно-исследовательской, творческой и других видах деятельности;

.формирование ценности здорового и безопасного образа жизни; усвоение правил индивидуального и коллективного безопасного поведения в чрезвычайных ситуациях, угрожающих жизни и здоровью людей, правил поведения на транспорте и на дорогах;

.формирование основ экологической культуры, соответствующей современному уровню

экологического мышления, развитие опыта экологически ориентированной рефлексивно-оценочной и практической деятельности в жизненных ситуациях;

.осознание значения семьи в жизни человека и общества, принятие ценности семейной

жизни, уважительное и заботливое отношение к членам своей семьи;

.развитие эстетического сознания через освоение художественного наследия народов России и мира, творческой деятельности эстетического характера.

Метапредметные

✓ самостоятельно обнаруживать и формулировать учебную проблему, определять цель УД;

✓ выдвигать версии решения проблемы, осознавать (и интерпретировать в случае необходимости) конечный результат, выбирать средства достижения цели из предложенных, а также искать их самостоятельно;

✓ составлять (индивидуально или в группе) план решения проблемы (выполнения проекта);

✓ работая по плану, сверять свои действия с целью и, при необходимости, исправлять ошибки самостоятельно (в том числе и корректировать план);

✓ в диалоге с учителем совершенствовать самостоятельно выбранные критерии оценки.

Средством формирования регулятивных УУД служат технология проблемного диалога на этапе изучения нового материала и технология оценивания образовательных достижений (учебных успехов).

Познавательные УУД:

- ✓ анализировать, сравнивать, классифицировать факты и явления;
- ✓ выявлять причины и следствия простых явлений;
- ✓ осуществлять сравнение и классификацию, самостоятельно выбирая критерии для указанных логических операций;
- ✓ строить логическое рассуждение, включающее установление причинно-следственных связей;
- ✓ создавать схематические модели с выделением существенных характеристик объекта;
- ✓ составлять тезисы, различные виды планов (простых, сложных и т. п.);
- ✓ преобразовывать информацию из одного вида в другой (таблицу в текст и т. д.);
- ✓ определять возможные источники необходимых сведений, производить поиск информации, анализировать и оценивать ее достоверность.

Коммуникативные УУД:

- ✓ самостоятельно организовывать учебное взаимодействие в группе (определять общие цели, договариваться друг с другом и т. д.);
- ✓ оценивать работу одноклассников;
- ✓ в дискуссии уметь выдвинуть аргументы и контраргументы;
- ✓ учиться критично относиться к своему мнению, с достоинством признавать ошибочность своего мнения и корректировать его;
- ✓ понимая позицию другого, различать в его речи: мнение (точку зрения), доказательство(аргументы), факты (гипотезы, аксиомы, теории);
- ✓ уметь взглянуть на ситуацию с иной позиции и договариваться с людьми иных позиций.

Предметным результатом изучения курса является сформированность следующих умений:

- ✓ использовать различные источники географической информации (картографические, текстовые, видео- и фотоизображения, компьютерные базы данных) для поиска и извлечения информации, необходимой в решении учебных и практико-ориентированных задач;
- ✓ анализировать, обобщать, интерпретировать географическую информацию;
- ✓ по результатам наблюдений (в том числе инструментальных) находить и формулировать зависимости и закономерности;
- ✓ составлять описание географических объектов, процессов и явлений с использованием разных источников географической информации;
- ✓ строить простые планы местности;
- ✓ моделировать географические объекты и явления при помощи компьютерных программ;
- ✓ различать изученные географические объекты, процессы и явления, сравнивать географические объекты, процессы и явления на основе известных характерных свойств и проводить их простейшую классификацию;
- ✓ создавать письменные тексты и устные сообщения о географических явлениях на основе нескольких источников информации, сопровождать выступление презентацией;

- ✓ описывать воздействие какого-либо процесса или явления на географические объекты;
- ✓ называть отличия в изучении Земли с помощью географии по сравнению с другими науками (астрономией, биологией, физикой, химией, экологией);
- ✓ называть основные результаты исследований и открытий России в прошлом и в настоящее время и наиболее выдающиеся результаты географических открытий и путешествий;
- ✓ показывать по карте маршруты путешествий разного времени и периодов;
- ✓ называть и показывать по карте основные географические объекты;
- ✓ наносить на контурную карту и правильно подписывать географические объекты;
- ✓ приводить примеры форм рельефа суши и дна океана;
- ✓ объяснять особенности строения рельефа суши;
- ✓ описывать погоду своей местности;
- ✓ объяснять значение ключевых понятий

Использовать приобретенные знания и умения в практической деятельности и повседневной жизни для:

- ✓ сохранения здоровья и соблюдения норм экологического поведения;
- ✓ сохранения окружающей среды и социально ответственного поведения в ней;
- ✓ адаптации к условиям проживания на определенной территории;
- ✓ самостоятельному оцениванию уровня безопасности окружающей среды как сферы жизнедеятельности.

СОДЕРЖАНИЕ УЧЕБНОГО ПРЕДМЕТА.

Раздел 1. Географическая картина мира (24 ч)

ВВЕДЕНИЕ (1 ч)

География как наука. Методы географических исследований и источники географической информации. Уникальная роль географии в системе наук: формирование образа конкретной территории. Основная цель современной географии — обоснование путей рациональной организации общества, изучение процессов взаимодействия природы и общества на конкретной территории. История развития географической науки, основные этапы. Структура современной географии: физико-географические и общественные географические науки, картография. Элементы научных знаний: учения, теории, законы, закономерности, концепции, гипотезы, понятия и термины. Источники географической информации: экспедиционные наблюдения, исторические документы, статистика, средства массовой информации, учебные материалы. Методы географических исследований: описательный, сравнительный, картографический, статистический, моделирования, прогнозирования, геоинформационный.

ТЕМА 1. ПРИРОДА И ЧЕЛОВЕК В СОВРЕМЕННОМ МИРЕ (3 ч)

Природные условия и природные ресурсы – основа экономического развития. Классификация природных ресурсов по характеру использования: для промышленности, сельского хозяйства и отдыха человека. Понятие о природно-ресурсном потенциале. Географическое пространство, его основные виды (суша, Мировой океан, воздушное пространство) и особенности (величина, географическое положение, природное многообразие, экологическое состояние). Территория как главный ресурс для экономического развития.

Основные направления использования территории: для проживания людей, для ведения хозяйства, основа географического разделения труда, сфера геополитических интересов различных стран. Понятие об эффективной территории. Особенности пространства Мирового океана, его природная специфика, политическое и экономическое значение. Понятие о ресурсообеспеченности территорий и стран мира.

Взаимодействие общества и природной среды. Влияние природной среды на антропологические характеристики человека, его образ жизни, хозяйственную деятельность (в том числе на специализацию хозяйства). История взаимоотношений человека и природной среды. Постоянное расширение масштабов вторжения человека в природу. Формирование ноосферы. Учение В. И. Вернадского о ноосфере.

География природопользования. Развитие человечества как история взаимоотношений человека и природы. Понятие о природопользовании. Рациональное и нерациональное природопользование. Типология стран по особенностям природопользования. Отрицательные последствия нерационального природопользования; истощение многих видов природных ресурсов и ухудшение их качества. Основные методы рационального природопользования: экономические, технологические, санитарно-гигиенические.

Практическая работа. 1. Оценка ресурсообеспеченности США и Китая.

ТЕМА 2. НАСЕЛЕНИЕ МИРА (6 ч)

Численность, воспроизводство, половой и возрастной состав населения. Динамика численности населения мира в XX—XXI вв. Типы воспроизводства населения: традиционный, переходный, современный. Особенности естественного движения населения в странах трех типов воспроизводства.

Концепция демографического перехода и его социально-экономическая основа. Демографическая политика и ее основные виды: ограничительная, стимулирующая. Возрастная структура населения различных регионов мира; «зрелые» и «молодые» регионы. Старение нации и омоложение населения в возрастной структуре мирового населения.

Продолжительность предстоящей жизни населения и ее региональные различия. Парадокс полового состава мирового населения: преобладание мужского населения в мире и преобладание женского населения в большинстве стран мира. Половозрастные пирамиды и их анализ.

Географический рисунок мирового расселения. Географическая история расселения человека по планете. Основные особенности современного размещения населения. Плотность населения; ареалы повышенной плотности населения. Три типа размещения населения (городской, сельский, кочевой), их мировая география. Понятие об урбанизации, ее основные этапы (формирующаяся, развитая и зрелая урбанизация) и их специфика. Урбанизация в развитых и развивающихся странах. Миграции населения, их критерии и виды. Внутренние и внешние, постоянные и временные миграции.

Человечество — мозаика рас и народов. Расовый состав населения мира и его региональные особенности. Понятие об этносе (народе). Этнические процессы в современном мире: объединение, разъединение, консолидация. Национальный состав населения мира; одно-, дву- и многонациональные страны. Классификация народов мира по языковому принципу; основные языковые семьи и группы и особенности их размещения.

Современная география религий. Религия, ее географические виды: мировые, этнические, традиционные религии. Очаги возникновения и современная география распространения основных религий. География паломничества к святым местам. Особенности религиозного состава населения стран мира. Храмовые сооружения как элемент культурного ландшафта; их основные виды.

Уровень и качество жизни населения. Уровень и качество жизни как основные критерии, определяющие условия жизни людей. Основные показатели уровня жизни населения: размеры доходов, размеры производства продукции в расчете на душу населения. Богатые и бедные страны мира. Уровень бедности, справедливость в распределении доходов населения.

Качество жизни населения и его составляющие: экономическая, экологическая и социальная. Индекс развития человеческого потенциала как показатель качества жизни населения.

Обобщение по теме «Население мира»

Практические работы. 2. Анализ современного состояния естественного движения населения мира. 3. Выявление главных тенденций в современном процессе урбанизации. 4. Составление характеристики «идеального» города - «экополиса».

ТЕМА 3. ГЕОГРАФИЯ МИРОВОГО ХОЗЯЙСТВА (14 ч)

Общая характеристика мирового хозяйства (3 часа)

Особенности развития современного мирового хозяйства. Понятие о мировом хозяйстве; основные этапы его развития. Факторы формирования мирового хозяйства: глобализация, интернационализация, научно-техническая революция (НТР), социализация. Научно-технический прогресс и НТР. Научно-технический потенциал и его составляющие. Глобализация как всемирный процесс; ее проявления в экономической, политической и социальной сферах жизни современного общества. Мировое хозяйство в эпоху глобализации; широкое развитие процессов транснационализации и экономической интеграции. Географические аспекты экономической интеграции и деятельности транснациональных корпораций (ТНК). Главные интеграционные объединения.

Факторы размещения хозяйства. Понятия о факторах размещения производства. Основные факторы размещения хозяйства: территория, природно-ресурсный потенциал, экономико-географическое положение, трудовые ресурсы, потребитель, транспорт и связь, научно-технический потенциал; их характеристика. Изменение роли факторов в процессе исторического развития хозяйства. Типы промышленных районов: старопромышленные, новые промышленные, районы концентрации новейших производств. Государственная региональная политика.

«Кто есть кто» в мировой экономике. Страны мира в мировом хозяйстве. Основные экономические показатели, определяющие место страны: размеры (масштабы), структура, темпы и уровень развития экономики. Показатели размеров экономики: валовой внутренний продукт (ВВП) и валовой национальный продукт (ВНП); страны-лидеры по размерам ВВП. Структура хозяйства и соотношение важнейших сфер экономики (сельского хозяйства, промышленности и непромышленной сферы) по занятости населения и стоимости произведенной продукции. Различия в темпах экономического развития в странах мира на рубеже XX—XXI вв.; их социально-экономическая обусловленность. Основные показатели, характеризующие уровень экономического развития страны: ВВП на душу населения, производительность труда, доля наукоемкой продукции в производстве и экспорте и др.

Отрасли хозяйства (3 часа)

Мировое аграрное производство. Значение аграрного производства. Страны-лидеры по производству сельскохозяйственной продукции. Структура производства в мировом сельском хозяйстве и ее региональные различия. Структура и география мирового растениеводства; ведущая роль зерновых и технических культур (главные культуры). География мирового животноводства; особенности размещения скотоводства, свиноводства и овцеводства. Уровень развития сельского хозяйства и его показатели: производительность труда, производство продукции в расчете на

душу населения и единицу сельскохозяйственных угодий, уровень механизации и химизации, самообеспеченность страны продовольствием и др.

Горнодобывающая промышленность мира. Горнодобывающая промышленность в мировом хозяйстве. Структура добычи минерального сырья; особая роль топлива и металлических руд. Изменения в структуре производства и географии мировой топливной промышленности. Особенности географии добычи минерального сырья. Страны-лидеры в добыче полезных ископаемых; главные горнодобывающие державы. Актуальные проблемы развития горнодобывающей промышленности мира: ресурсообеспеченность, рациональное использование, резкие колебания цен на сырье и пр.

Обрабатывающая промышленность мира. Роль обрабатывающей промышленности в мировом хозяйстве. Особенности географии мировой обрабатывающей промышленности; ведущая роль стран Азии, страны-лидеры. Прогрессивные сдвиги в структуре обрабатывающей промышленности; ведущая роль машиностроения и химической промышленности. Структура мирового машиностроения; особое значение автомобильной промышленности, ее современная география.

Практические работы. 5. Определение сдвигов в размещении обрабатывающей промышленности. 6. Составление характеристики автомобильной промышленности мира.

Отрасли непроизводственной сферы (3 часа)

Непроизводственная сфера мирового хозяйства. Место непроизводственной сферы в мировом хозяйстве. Структура непроизводственной сферы: услуги, финансы, транспорт и связь, внутренняя торговля, управление. Особенности географии отдельных секторов непроизводственной сферы. Главные виды деловых и потребительских услуг; их география.

Мировая транспортная система. Транспортная система мира; ее география; влияние НТР; роль отдельных видов транспорта. Обеспеченность транспортными путями. Типы конфигурации транспортной сети. География мировых грузопотоков. Уровень развития транспорта и его показатели.

Современная информационная экономика. Развитие информационной экономики и информационной индустрии в постиндустриальную эпоху. Структура и география информационной экономики. Основные виды информационных услуг. Типы научно-производственных центров: технополисы, города науки, технопарки; их географическая специфика.

Современные межхозяйственные связи (5 часов)

Современные мирохозяйственные связи. Международное географическое разделение труда (МГРТ) как основа развития международных экономических отношений (МЭО). Труды Н. Н. Баранского. Международная специализация производства и ее виды: межотраслевая, предметная, технологическая, поддетальная. Поддетальная специализация и международное кооперирование производства. Масштабы участия стран в МЭО; ведущая роль стран-лидеров (США, Япония, Китай, Германия). Степень участия стран в МЭО; различный уровень открытости их экономики. Понятие о международной конкурентоспособности стран; факторы, ее определяющие. Основные формы МЭО: международная специализация и кооперирование производства, внешняя торговля товарами, внешняя торговля услугами (финансовые отношения, торговля научно-техническими знаниями, международный туризм, международный рынок рабочей силы).

Внешняя торговля товарами. Динамичное развитие внешней торговли как свидетельство дальнейшей интернационализации производства. Прогрессивные сдвиги в структуре внешней торговли — постоянное увеличение доли готовой промышленной продукции и уменьшение доли сырья. Особенности географии

мировой внешней торговли; ведущая роль Европы и Азии и стран-лидеров (США, Китай и Германия). Главные торговые потоки: внутриевропейская и внутриазиатская торговля. Баланс (сальдо) внешней торговли; факторы его формирования и экономическая роль. Уровень развития внешней торговли.

Международные финансовые отношения. Международные финансовые отношения (МФО) как совокупность трех мировых рынков — валютного, кредитного и инвестиционного. Понятие о валюте; виды валют: национальная, иностранная, коллективная, резервная. Главная коллективная валюта — евро и география ее распространения. Доллар США и евро — основные резервные валюты мира. География мировой валютной торговли. Валютные резервы и золотой запас стран мира; источники их формирования и экономическая роль. Роль международных кредитов в развитии экономики; государственное и частное кредитование. Внешняя задолженность стран мира; причины ее образования и возможности ликвидации. Мировой рынок инвестиций и его география. Новые мировые финансовые центры и специфика их деятельности («налоговые гавани» и офшоры).

Международный туризм. Экономическая роль международного туризма. Классификация видов туризма: приморский, морской круизный, горнолыжный, познавательный, религиозный, паломнический и др.; их география. Основные туристические потоки: внутриевропейский, американо-европейский. Регионы и страны-лидеры международного туризма; ведущая роль европейских стран (Франции, Испании и Италии), а также США и Китая.

Обобщение по разделу «Географическая картина мира»

Раздел 2. Многоликая планета (39 ч)

ТЕМА 4. ГЕОГРАФИЧЕСКИЙ ОБЛИК РЕГИОНОВ И СТРАН МИРА (2 ч)

Общая характеристика регионов и стран мира. Понятие о географическом регионе и субрегионе. Части света как историко-географические регионы мира; их географическое наследие и географическая специфика. Географическое наследие как элемент культуры и цивилизации, оказавший большое влияние на современные географические особенности региона. Географическая специфика региона как историко-географический анализ пространственного рисунка размещения населения и хозяйства. Особенности состава каждого региона мира. Место регионов в современном мире.

Политическая карта как политический портрет мира; ее особенности. Государства и страны на политической карте. Особенности территории стран: географическое положение, величина, конфигурация. Государственное устройство стран мира: формы правления (республики и монархии) и территориально-государственное устройство (унитарные страны и федерации). Специфика государственного устройства некоторых стран мира: абсолютные и теократические монархии, страны Содружества и др. Непризнанные государства на карте мира.

Геополитический образ мира. Понятие о геополитике. Составляющие геополитики: определение сферы геополитических интересов страны, построение системы отношений с различными странами, разработка методов обеспечения интересов государства. Сферы геополитических интересов различных стран мира и методы обеспечения геополитических интересов страны: экономические, политические, военные, культурологические и др. Геополитическое положение стран мира и его составляющие: экономическая и военная мощь, ресурсный потенциал и др. Современная геополитическая ситуация в мире. Политическая география как ветвь географической науки.

Практическая работа. 7. Составление сравнительной характеристики геополитического положения стран мира.

ТЕМА 5. ЗАРУБЕЖНАЯ ЕВРОПА (8 ч)

Зарубежная Европа в современном мире. Место зарубежной Европы: небольшая территория и численность населения, ограниченный природно-ресурсный потенциал, крупный экономический и военный потенциал, большой геополитический вес. Политическая карта и изменения на ней во второй половине XX в. Высокая степень заселенности территории. Старение нации и массовая иммиграция. Зрелая урбанизация; крупнейшие агломерации и мегалополисы. Однородность этнического и религиозного состава населения большинства стран. Этнические и конфессиональные проблемы и конфликты. Крупный экономический потенциал, ведущие позиции в системе международных экономических отношений.

Европа - зона самых активных интеграционных процессов. Влияние интеграции на географию хозяйства региона. Особенности географического (пространственного) рисунка европейского хозяйства: высокая степень освоенности территории, единое экономическое пространство. Современный пространственный рисунок европейского хозяйства; европейское экономическое ядро, основные экономические ареалы, главная экономическая ось. Внутренние различия в Европе.

Внутренние различия в Европе. Северная Европа. Норвегия; природная среда в жизни человека. Природные, политические и социально-экономические различия внутри зарубежной Европы. Географические субрегионы и их специфика. Северная Европа: приморское положение; морские, лесные, гидроэнергетические ресурсы; малая численность населения и высокие стандарты жизни; старые (рыболовство, лесное хозяйство, судоходство и пр.) и новые (добыча нефти и природного газа, электроника и пр.) отрасли международной специализации хозяйства. Природные условия и природные ресурсы как основа зарождения и развития хозяйства Норвегии. Особая роль моря в жизни норвежцев.

Традиционные виды хозяйства: морское и лесное хозяйство, горно-металлургическое производство. Развитие рыболовства, морского транспорта, целлюлозно-бумажной и алюми-

ниевой промышленности. Нефтяная эпоха в жизни Норвегии; изменения в структуре хозяйства и новая международная специализация страны; значительное повышение уровня жизни населения. Особенности размещения населения и хозяйства страны: особая роль прибрежных районов и столичной агломерации.

Средняя Европа. Германия — «экономический локомотив Европы». Географический облик Средней Европы: значительная численность населения, массовая иммиграция; крупный экономический потенциал и ведущая роль стран субрегиона в мировом хозяйстве и международных экономических отношениях, крупномасштабное развитие всех основных производств; экологические проблемы.

Историко-географические и социальные факторы превращения Германии в европейского лидера. Длительная политическая раздробленность Германии; поздняя индустриализация. Раскол и объединение Германии во второй половине XX в. Географическое положение Германии в Европе: ключевое центральное положение, высокая степень соседства (большое количество стран-соседей). Ограниченный природно-ресурсный потенциал страны; значительные ресурсы угля и калийных солей; благоприятные агроклиматические ресурсы. Крупная численность населения; нулевой прирост населения и массовая иммиграция. Традиционные трудовые навыки населения.

Возрастающая роль немецкого языка в современном мире. Крупные масштабы и высокий уровень развития хозяйства страны. Высокая экспортность производства; активное участие в системе международных экономических отношений. Полицентрический пространственный рисунок немецкого хозяйства и его

исторические корни. Ведущая роль крупнейших промышленно-городских агломераций.

Средняя Европа. Многоликая Франция. Особенности географического положения и природных условий Франции. Многообразие природных ландшафтов страны. Население Франции: черты сходства и отличия в сравнении с другими европейскими странами. Особая роль Парижа и столичной агломерации. Национальный состав населения; иммигранты и национальные меньшинства, особенности их размещения. Значительные масштабы и высокий уровень развития французского хозяйства.

Отрасли международной специализации: агропромышленный и военно-промышленный комплексы, туризм и др. Регионы страны: Парижский, Восточный, Лионский, Западный, Юго-Западный, Средиземноморский; их географический облик.

Средняя Европа. Великобритания: от традиций до современности. Великобритания как одна из великих держав; ее место в современном мире. Историко-географические особенности формирования населения (иберийцы, кельты, римляне, англы, саксы). Национальный состав населения: англичане, шотландцы, валлийцы (уэльсцы), ольстерцы.

Британия — страна традиций; политические традиции, традиционный образ жизни британцев. Внутренние географические различия. Географический облик районов страны: Юго-Восток, Юго-Запад, Центральная Англия, Йоркшир и Ланкашир, Северная Англия, Шотландия, Уэльс и Северная Ирландия (Ольстер).

Южная Европа. Италия на мировых рынках. Географический облик Южной Европы: приморское положение; крупные рекреационные ресурсы мирового значения; отрасли международной специализации (туризм, субтропическое земледелие, легкая промышленность и современные производства). Факторы формирования специализации хозяйства Италии. Приморское положение страны в Средиземноморском бассейне. Благоприятные агроклиматические и рекреационные ресурсы. Значительные трудовые ресурсы.

Коренное изменение характера внешних миграций населения во второй половине XX в.: от эмиграции к иммиграции. Европейская экономическая интеграция и углубление международной специализации итальянского хозяйства. Особое место Италии на международных рынках потребительских товаров и туризма. Роль Севера и Юга Италии в хозяйстве и экспорте страны.

Восточная Европа. Венгрия - страна на перекрестке Европы. Восточная Европа: значительный ресурсный потенциал; коренные социально-экономические преобразования, смена модели развития; вступление большинства стран в ЕС и НАТО. Центральное положение Венгрии на Европейском континенте. Заселение территории финно-угорскими народами и создание Венгерского государства.

Географическое положение и его влияние на этноконфессиональный состав населения. Современное геополитическое положение страны: продолжающаяся интеграция в Западную Европу, участие в НАТО, ЕС и Шенгенском соглашении. Западноевропейская внешнеэкономическая ориентация и международная специализация; развитие международного туризма (в т. ч. транзитного). Влияние географического положения на формирование пространственного рисунка размещения населения и хозяйства страны. Гипертрофированное развитие Будапешта; его доминирующая роль в жизни страны.

Практические работы. 8. Анализ историко-географических особенностей формирования экономического пространства Европы. 9. Составление характеристики географического пространства Италии. 10. Создание географического образа территории зарубежной Европы.

Обобщение по теме «Зарубежная Европа»

ТЕМА 6. ЗАРУБЕЖНАЯ АЗИЯ (12 ч)

Общая характеристика (4ч)

Географическое наследие Азии. Древние азиатские цивилизации и их религиозные основы. Культурные миры зарубежной Азии: индийский, арабско-исламский, китайский и др. Географическое наследие и традиционные виды аграрного хозяйства: великие речные цивилизации, поливное и террасное земледелие, хозяйство в оазисах, отгонно-пастбищное скотоводство.

Природно-ресурсный потенциал зарубежной Азии и проблемы его использования. Природно-ресурсный потенциал зарубежной Азии и его главные особенности: огромная величина, большое разнообразие, территориальные сочетания ресурсов, концентрация в пределах лишь нескольких стран. Минеральные ресурсы зарубежной Азии, имеющие мировое значение: топливо (нефть, природный газ, уголь), руды металлов (олово, вольфрам). Прочие виды ресурсов: графит, сурьма. Крупнейшие в мире земельные ресурсы; высокая доля обрабатываемых, а также неудобных для сельского хозяйства земель и низкая доля лесов. Специфика агроклиматических ресурсов; малая доля земель, получающих достаточное количество тепла и влаги. Особенности размещения лесных, водных и рекреационных ресурсов. Высокая степень территориальной концентрации природных ресурсов в пределах нескольких ареалов и стран.

«Азиатский тип» населения. Главные особенности населения зарубежной Азии: максимальная численность, резкие контрасты в размещении, низкий уровень и высокие темпы развития урбанизации, пестрый состав населения (расовый, этнический, религиозный и др.), крупнейшие по масштабам миграции. Сохраняющийся максимально высокий абсолютный прирост населения. Высокая степень концентрации населения всего лишь в нескольких ареалах (долины больших рек и крупные равнины). Резкие контрасты в плотности населения между отдельными странами. Азия — «мировая деревня»; невысокая доля горожан и максимальное число сельских жителей; живучесть сельского образа жизни. Бурная урбанизация и быстрый рост городов-гигантов и городских агломераций. Пестрый этнический состав; особенности размещения крупнейших народов. Преобладание многонациональных стран; однопациональные страны Азии. Преобладание мужского населения и его причины.

Зарубежная Азия в современном мире. Специфика положения зарубежной Азии в мировом хозяйстве определяется: огромным ресурсным потенциалом, стабильно высокими темпами роста экономики, самым большим объемом производства. Противоречивость азиатской экономики: сочетание традиционного и самого современного производства. Невысокий в целом уровень развития экономики; сохраняющаяся сырьевая специализация хозяйства большинства стран; их незрелая территориальная структура хозяйства. Контрасты в уровне экономического развития отдельных стран региона.

Практические работы. 11. Анализ особенностей размещения населения зарубежной Азии.

Обоснование выбора УМК

По своему содержанию, структуре и методическому аппарату предлагаемая программа соответствует учебно-методическим комплектам классической линии. Автор программы одновременно является автором соответствующего учебника.

УМК для учителя

Для достижения поставленных целей и в соответствии с образовательной программой школы используется учебно-методический комплекс Учебник Кузнецов А.П.. К 40 География 10-11 классы : : учебник: базовый уровень/А.П. Кузнецов, Э.В. Ким—11-е изд.,пересмотр.-- М. : Просвещение, 2021г.-368с ,: ил., карт.

ISBN 978-5-09-078713-0

Программа курса «География 10-11 классы. Базовый уровень: методическое пособие к учебнику А.П. Кузнецова, Э.В. Ким «География.10-11 классы. Базовый уровень»

УМК для учащихся

1 Учебник А.П. Кузнецов, Э.В. Ким География

2 Атлас. География 10-11 класс, 4-е издание, исправленное, Москва. Объединение «Роскартография» 2018г

Критерии оценки устного ответа по географии

Результатом проверки уровня усвоения учебного материала является отметка. При оценке знаний учащихся предполагается обращать внимание на правильность, осознанность, логичность и доказательность в изложении материала, точность использования географической терминологии, самостоятельность ответа. Оценка знаний предполагает учёт индивидуальных особенностей учащихся, дифференцированный подход к организации работы. Устный ответ.

Оценка "5" ставится, если ученик:

1. Показывает глубокое и полное знание и понимание всего объёма программного материала; полное понимание сущности рассматриваемых понятий, явлений и закономерностей, теорий, взаимосвязей;

2. Умеет составить полный и правильный ответ на основе изученного материала; выделять главные положения, самостоятельно подтверждать ответ конкретными примерами, фактами; самостоятельно и аргументированно делать анализ, обобщения, выводы. Устанавливать межпредметные (на основе ранее приобретенных знаний) и внутрипредметные связи, творчески применять полученные знания в незнакомой ситуации. Последовательно, чётко, связно, обоснованно и безошибочно излагать учебный материал; давать ответ в логической последовательности с использованием принятой терминологии; делать собственные выводы; формулировать точное определение и истолкование основных понятий, законов, теорий; при ответе не повторять дословно текст учебника; излагать материал литературным языком; правильно и обстоятельно отвечать на дополнительные вопросы учителя. Самостоятельно и рационально использовать наглядные пособия, справочные материалы, учебник, дополнительную литературу, первоисточники;

применять систему условных обозначений при ведении записей, сопровождающих ответ; использование для доказательства выводов из наблюдений и опытов;

3. Самостоятельно, уверенно и безошибочно применяет полученные знания в решении проблем на творческом уровне; допускает не более одного недочёта, который легко исправляет по требованию учителя; имеет необходимые навыки работы с приборами, чертежами, схемами и графиками, сопутствующими ответу; записи, сопровождающие ответ, соответствуют требованиям

4. хорошее знание карты и использование ее, верное решение географических задач.

Оценка "4" ставится, если ученик:

1. Показывает знания всего изученного программного материала. Дает полный и правильный ответ на основе изученных теорий; незначительные ошибки и недочёты при воспроизведении изученного материала, определения понятий дал неполные, небольшие неточности при использовании научных терминов или в выводах и обобщениях из наблюдений и опытов; материал излагает в определенной логической последовательности, при этом допускает одну негрубую ошибку или не более двух недочетов и может их исправить самостоятельно при требовании или при небольшой помощи преподавателя; в основном усвоил учебный материал; подтверждает ответ конкретными примерами; правильно отвечает на дополнительные вопросы учителя.

2. Умеет самостоятельно выделять главные положения в изученном материале; на основании фактов и примеров обобщать, делать выводы, устанавливать внутрисубъектные связи. Применять полученные знания на практике в видоизменённой ситуации, соблюдать основные правила культуры устной речи и сопровождающей письменной, использовать научные термины;

3. В основном правильно даны определения понятий и использованы научные термины;

4. Ответ самостоятельный;

5. Наличие неточностей в изложении географического материала;

6. Определения понятий неполные, допущены незначительные нарушения последовательности изложения, небольшие неточности при использовании научных терминов или в выводах и обобщениях;

7. Связное и последовательное изложение; при помощи наводящих вопросов учителя восполняются сделанные пропуски;

8. Наличие конкретных представлений и элементарных реальных понятий изучаемых географических явлений;

9. Понимание основных географических взаимосвязей;

10. Знание карты и умение ей пользоваться;

11. При решении географических задач сделаны второстепенные ошибки.

Оценка "3" ставится, если ученик:

1. Усвоил основное содержание учебного материала, имеет пробелы в усвоении материала, не препятствующие дальнейшему усвоению программного материала;

2. Материал излагает несистематизированно, фрагментарно, не всегда последовательно;

3. Показывает недостаточную сформированность отдельных знаний и умений; выводы и обобщения аргументирует слабо, допускает в них ошибки.

4. Допустил ошибки и неточности в использовании научной терминологии, определения понятий дал недостаточно четкие;

5. Не использовал в качестве доказательства выводы и обобщения из наблюдений, фактов, опытов или допустил ошибки при их изложении;

6. Испытывает затруднения в применении знаний, необходимых для решения задач различных типов, при объяснении конкретных явлений на основе теорий и законов, или в подтверждении конкретных примеров практического применения теорий;

7. Отвечает неполно на вопросы учителя (упуская и основное), или воспроизводит содержание текста учебника, но недостаточно понимает отдельные положения, имеющие важное значение в этом тексте;

8. Обнаруживает недостаточное понимание отдельных положений при воспроизведении текста учебника (записей, первоисточников) или отвечает неполно на вопросы учителя, допуская одну-две грубые ошибки.

9. Слабое знание географической номенклатуры, отсутствие практических навыков работы в области географии (неумение пользоваться компасом, масштабом и т.д.);

10. Скучны географические представления, преобладают формалистические знания;

11. Знание карты недостаточное, показ на ней сбивчивый;

12. Только при помощи наводящих вопросов ученик улавливает географические связи.

Оценка "2" ставится, если ученик:

1. Не усвоил и не раскрыл основное содержание материала;

2. Не делает выводов и обобщений.

3. Не знает и не понимает значительную или основную часть программного материала в пределах поставленных вопросов;

4. Имеет слабо сформированные и неполные знания и не умеет применять их к решению конкретных вопросов и задач по образцу;

5. При ответе (на один вопрос) допускает более двух грубых ошибок, которые не может исправить даже при помощи учителя.

6. Имеются грубые ошибки в использовании карты.

Оценка "1" ставится, если ученик:

1. Не может ответить ни на один из поставленных вопросов;

2. Полностью не усвоил материал.

Оценка качества выполнения практических работ

Отметка "5"

Практическая или самостоятельная работа выполнена в полном объеме с соблюдением необходимой последовательности. Учащиеся работали полностью самостоятельно: подобрали необходимые для выполнения предлагаемых работ источники знаний, показали необходимые для проведения практических

и самостоятельных работ теоретические знания, практические умения и навыки.

Работа оформлена аккуратно, в оптимальной для фиксации результатов форме.

Форма фиксации материалов может быть предложена учителем или выбрана самими учащимися.

Отметка "4"

Практическая или самостоятельная работа выполнена учащимися в полном объеме и самостоятельно.

Допускается отклонение от необходимой последовательности выполнения, не влияющее на правильность конечного результата (перестановка пунктов типового плана при характеристике отдельных территорий или стран и т.д.).

Использованы указанные учителем источники знаний, включая страницы атласа, таблицы из приложения к учебнику, страницы из статистических сборников. Работа показала знание основного теоретического материала и овладение умениями, необходимыми для самостоятельного выполнения работы.

Допускаются неточности и небрежность в оформлении результатов работы.

Отметка "3"

Практическая работа выполнена и оформлена учащимися с помощью учителя или хорошо подготовленных и уже выполнивших на "отлично" данную работу учащихся. На выполнение работы затрачено много времени (можно дать возможность доделать работу дома). Учащиеся показали знания теоретического материала, но испытывали затруднения при самостоятельной работе с картами атласа, статистическими материалами, географическими инструментами.

Отметка "2"

Выставляется в том случае, когда учащиеся оказались не подготовленными к выполнению этой работы. Полученные результаты не позволяют сделать правильных выводов и полностью расходятся с поставленной целью. Обнаружено плохое знание теоретического материала и отсутствие необходимых умений. Руководство и помощь со стороны учителя и хорошо подготовленных учащихся неэффективны из-за плохой подготовки учащегося.

Оценка умений работать с картой и другими источниками географических знаний.

Отметка «5» - правильный, полный отбор источников знаний, рациональное их использование в определенной последовательности; соблюдение логики в описании или характеристике географических территорий или объектов; самостоятельное выполнение и формулирование выводов на основе практической деятельности; аккуратное оформление результатов работы.

Отметка «4» - правильный и полный отбор источников знаний, допускаются неточности в использовании карт и других источников знаний, в оформлении результатов.

Отметка «3» - правильное использование основных источников знаний; допускаются неточности в формулировке выводов; неаккуратное оформление результатов.

Отметка «2» - неумение отбирать и использовать основные источники знаний; допускаются существенные ошибки в выполнении задания и в оформлении результатов.

Отметка «1» - полное неумение использовать карту и источники знаний.

Требования к выполнению практических работ на контурной карте.

Практические и самостоятельные работы на контурной карте выполняются с использованием карт атласа и учебника, а также описания задания к работе.

1. Чтобы не перегружать контурную карту, мелкие объекты обозначаются цифрами с последующим их пояснением за рамками карты (в графе: «условные знаки»).

2. При нанесении на контурную карту географических объектов используйте линии градусной сетки, речные системы, береговую линию и границы государств (это нужно для ориентира и удобства, а также для правильности нанесения объектов).

3. Названия географических объектов старайтесь писать вдоль параллелей или меридианов, это поможет оформить карту более аккуратно (требование выполнять обязательно).

4. Не копируйте карты атласа, необходимо точно выполнять предложенные вам задания (избегайте: нанесение «лишней информации»: отметка за правильно оформленную работу по предложенным заданиям может быть снижена на один балл, в случае добавления в работу излишней информации)

5. Географические названия объектов подписывайте с заглавной буквы.

6. Работа должна быть выполнена аккуратно без грамматически ошибок (отметка за работу может быть снижена за небрежность и грамматические ошибки на один и более баллов).

Правила работы с контурной картой.

1. Подберите материалы для выполнения задания на карте (текстовые карты, статистические материалы, текст учебника), выделите главное.

2. Проанализируйте показатели по 2-3 уровням – высокие, средние, низкие.

3. При помощи условных знаков, выбранных вами, выполните задание, условные знаки отобразите в легенде карты.

4. Правильно подпишите географические объекты – названия городов и поселков расположите по параллелям или параллельно северной рамки карты; надписи не должны перекрывать контуров других обозначений; надписи делайте по возможности мелко, но четко.

5. Над северной рамкой (вверху карты) не забудьте написать название выполненной работы.

6. Не забудьте подписать работу внизу карты! Помните: работать в контурных картах фломастерами и маркерами запрещено!

Критерии оценки презентации

Критерии	Баллы	Оценка группы	Оценка класса	Оценка учителя
СТРУКТУРА ПРЕЗЕНТАЦИИ				
Титульный слайд с заголовком	3			
Минимальное количество – 10 слайдов	3			
Использование дополнительных эффектов PowerPoint (смена слайдов, звук, графики)	3			
Библиография	3			
СОДЕРЖАНИЕ				
Сформулированы цель, гипотеза	3			

Понятны задачи и ход исследования	3			
Использование эффектов анимации	3			
Вставка графиков и таблиц	3			
Правильность изложения текста	3			
Результаты и выводы соответствуют цели	3			
ДИЗАЙН, ОФОРМЛЕНИЕ ПРЕЗЕНТАЦИИ				
Текст хорошо написан и сформированные идеи ясно изложены и структурированы	3			
Слайды представлены в логической последовательности	3			
Красивое оформление презентации	3			
Единый стиль	3			
ОРГАНИЗАЦИЯ				
Чёткое планирование работы группы и каждого учащегося.	3			
Оправданные способы общения и толерантность в ходе работы над презентацией	3			
СОБЛЮДЕНИЕ АВТОРСКИХ ПРАВ	3			
Общее количество баллов				

Принципы подведения итогов:

1 Результаты, полученные по всем критериям, складываются и делятся на 3 (среднее арифметическое).

2 Итоговый балл классифицируется следующим образом:

25 – 34 баллов – оценка «3»

35 - 44 баллов – оценка «4»

45 – 51 баллов – оценка «5»

**Поурочное календарно тематическое планирование
по географии в 10 классах на 2021-2022 учебный год.**

№ урока	Раздел. Тема урока	Кол- во часов	Дата урока	
			по план	по факту
Раздел 1 Географическая картина мира (24ч) Введение (1ч)				
1	География как наука. Методы географических исследований и источники географической информации.	1	3	
Тема 1. Природа и человек в современном мире (3часа)				
2	Природные условия и природные ресурсы – основа экономического развития. Практическая работа. 1. Оценка ресурсообеспеченности США и Китая	1	10	
3	Взаимодействие общества и природой среды.	1	17	
4	География природопользования.	1	24	
Тема 2. Население мира(6 часов).				
5	Численность, воспроизводство, половой и возрастной состав населения. Практическая работа. 2. Анализ современного состояния естественного движения населения мира.	1	1	
6	Географический рисунок мирового расселения. Практическая работа. 3. Выявление главных тенденций в современном процессе урбанизации.	1	8	
7	Человечество – мозаика рас и народов.	1	15	
8	Современная география религий.	1	22	
9	Уровень и качество жизни населения.	1	12	
10	Обобщение знаний по теме.»Население мира» Практическая работа. 4. Составление характеристики «идеального» города - «экополиса».	1	19	
Тема 3. География отраслей мирового хозяйства (14 часов). Общая характеристика мирового хозяйства (3часа)				
11	Особенности развития современного мирового хозяйства.	1	26	
12	Факторы размещения хозяйства.	1	3	
13	«Кто есть кто» в мировой экономике.	1	10	
Отрасли хозяйства (3часа)				
14	Мировое аграрное производство.	1	17	
15	Горнодобывающая промышленность мира.	1	24	
16	Обрабатывающая промышленность мира. Практические работы. 5. Определение сдвигов в размещении обрабатывающей промышленности. 6. Составление характеристики автомобильной промышленности мира	1	14	

Отрасли непродуцственной сферы (3часа)				
17	Непродуцственная сфера мирового хозяйства	1	21	
18	Мировая транспортная система.	1	28	
19	Современная информационная экономика.	1	4	
Современные мирохозяйственные связи. (5часов)				
20	Современные мирохозяйственные связи.	1	11	
21	Внешняя торговля товарами.	1	18	
22	Международные финансовые отношения.	1	25	
23	Международный туризм.	1	4	
24	Обобщение по разделу «Географическая картина мира»	1	11	
	Раздел II. Многоликая планета.(10 часов) Тема 4. Географический облик регионов и стран мира (2часа)		18	
25	Общая характеристика регионов и стран мира.	1	8	
26	Геополитический образ мира. Практическая работа. 7. Составление сравнительной характеристики геополитического положения стран мира.	1	15	
Тема 5. Зарубежная Европа (8часов)				
Страны Северной и Средней Европы (4часа)				
27	Зарубежная Европа в современном мире. Практическая работа. 8. Анализ историко-географических особенностей формирования экономического пространства Европы.	1	22	
28	Внутренние различия в Европе. Северная Европа. Норвегия: природная среда в жизни человека.	1	29	
29	Средняя Европа. Германия- «экономический локомотив Европы»	1	6	
30	Средняя Европа. Многоликая Франция.	1	13	
Страны Средней, Южной и Восточной Европы (4часа)				
31	Средняя Европа. Великобритания: от традиций до современности	1	13	
32	Южная Европа. Италия на мировых рынках Практическая работа. 9. Составление характеристики географического пространства Италии.	1	20	
33	Восточная Европа. Венгрия- страна на перекрестке Европы.Обобщение по теме «Зарубежная Европа» Практическая работа. 10. Создание географического образа территории зарубежной Европы.	1	27	