





АДМИНИСТРАЦИЯ ГОРОДА РУБЦОВСКА
МУНИЦИПАЛЬНОЕ БЮДЖЕТНОЕ ОБЩЕОБРАЗОВАТЕЛЬНОЕ УЧРЕЖДЕНИЕ
«ГИМНАЗИЯ № 11»

<p>Рассмотрено на заседании МО учителей биологии, географии, химии</p> <p>Руководитель МО  Доронина С.Н.</p> <p>Протокол № 1 от 29.08.2022</p>	<p>Согласовано</p> <p>Зам. директора по УВР  Макрушина С.Н.</p>	<p>Утверждаю</p> <p>Директор МБОУ «Гимназия № 11»  А.Б. Мартинюк</p> <p>Приказ № 315 от 30.08.2022</p> 
---	--	---

**Рабочая программа
основного общего образования**

по ГЕОГРАФИИ

в 11 А,Б классах
на 2022- 2023 учебный год

разработана на основе Программы курса «География 10-11 классы. Базовый уровень: методическое пособие к учебнику А.П. Кузнецова, Э.В. Ким «География.10-11 классы. Базовый уровень»

Составитель: Доронина Светлана Николаевна учитель географии

Рубцовск, 2022

Учебно-тематическое планирование

по географии

Классы 11 А,Б

Учитель Доронина Светлана Николаевна

Количество часов: на год 34 в неделю 1 час;

I полугод. 15 часов

II полугод. 19 часов

Из них: контрольных работ 0

I полугод. 0

II полугод. 0

практических работ

I полугод. -4

II полугод. -6

лабораторных работ 0

I полугод. 0

II полугод. 0

экскурсии 0

I полугод. 0

II полугод. 0

развитие речи 0

I полугод. 0

II полугод. 0

внеклассное чтение 0

I полугод. 0

II полугод. 0

Учебник

Кузнецов А.П.. К 40 География 10-11классы : : учебник: базовый уровень/А.П. Кузнецов, Э.В. Ким—11-е изд.,пересмотр.-- М. : Просвещение, 2021г.-368с .; ил., карт.
ISBN 978-5-09-078713-0

Пояснительная записка

Рабочая программа составлена на основании:

Нормативные документы и методические материалы

Рабочая программа составлена согласно Положения о рабочей программе по ФГОС

Приказ Минобрнауки России от 17.05.2012 №413 «Об утверждении основного государственного образовательного стандарта среднего общего образования». (Зарегистрировано в Минюсте России 07.05.2012 № 24480)

Учебная программа по географии на 2022-2023 учебный год.

- Приказ Министерства Просвещения Российской Федерации от 20 мая 2020 года № 254 «Об утверждении федерального перечня учебников, допущенных к использованию при реализации имеющих государственную аккредитацию образовательных программ начального общего, основного общего, среднего общего образования организациями, осуществляющими образовательную деятельность».

- Приказ Министерства Просвещения Российской Федерации от 23 декабря 2020 года № 766 «О внесении изменений в федеральный перечень учебников, допущенных к использованию при реализации имеющих государственную аккредитацию образовательных программ начального общего, основного общего, среднего общего образования, осуществляющими образовательную деятельность, утверждённый приказом Министерства просвещения Российской Федерации от 20 мая 2020 г. № 254».

Программы по географии разработана на основе Программы курса «География 10-11 классы. Базовый уровень: методическое пособие к учебнику А.П. Кузнецова, Э.В. Ким «География.10-11 классы. Базовый уровень»

- Основной образовательной программы СОО МБОУ «Гимназия № 11», утвержденной приказом директора № 160 от 30.08.2019г.;

- Учебного плана МБОУ «Гимназия № 11» на 2022-2023 учебный год;

- Положения о рабочей программе МБОУ «Гимназия № 11», утвержденного приказом директора № 54/3 от 05.05.2016г.

Количество часов, отводимых на изучение данного курса, число часов в неделю

Количество часов, отводимых на изучение данного курса-34, число часов в неделю-1 согласно учебно-тематического плана, по календарно-тематическому планированию учебный план составляет 34 учебных недели. соответственно рабочая программа составлена на 34 часа.

Концепция

Курс «География» завершает формирование у учащихся представлений о географической картине мира, которые опираются на понимание географических взаимосвязей общества и природы, воспроизводства и размещения населения, мирового хозяйства и географического разделения труда, раскрытие географических аспектов, глобальных и региональных явлений и процессов, разных территорий.

Индивидуальные особенности учащихся.

Рабочая программа разработана в соответствии с индивидуальными особенностями учащихся 11 а,б класса — высокомотивированные, интеллектуально развитые ученики способны к самостоятельному поиску информации, исследовательской деятельности, возможность принимать участие в процессе получения знаний, умений навыков и применение их на практике? предусмотрены работы, активизирующие самостоятельную познавательную деятельность, а так же частично учащиеся выполняют работу вместе с учителем.

Цели изучения предмета географии

освоение системы географических знаний о целостном, многообразном и динамично изменяющемся мире, взаимосвязи природы, населения и хозяйства на всех территориальных уровнях, географических аспектах глобальных проблем человечества и путей их решения; методах изучения географического пространства, разнообразии его объектов и процессов;

овладение умениями сочетать глобальный, региональный и локальный подходы для описания и анализа природных, социально-экономических и геоэкологических процессов и явлений;

развитие познавательных интересов, интеллектуальных и творческих способностей посредством ознакомления с важнейшими географическими особенностями и проблемами мира, его регионов и крупнейших стран;

воспитание патриотизма, толерантности, уважения к другим народам и культурам; бережного отношения к окружающей среде;

Задачи курса географии:

- ✓ • освоение системы географических знаний о целостном, многообразном и динамично изменяющемся мире, взаимосвязи природы, населения и хозяйства на всех территориальных уровнях, географических аспектах глобальных проблем человечества и путей их решения; методах изучения географического пространства, разнообразии его объектов и процессов;
- ✓ • овладение умениями сочетать глобальный, региональный и локальный подходы для описания и анализа природных, социально-экономических, геоэкологических процессов и явлений;
- ✓ • развитие познавательных интересов, интеллектуальных и творческих способностей посредством ознакомления с важнейшими географическими особенностями и проблемами мира, его регионов и крупнейших стран;
- ✓ • воспитание патриотизма, толерантности, уважения к другим народам и культурам, бережного отношения к окружающей среде;
- ✓ • использование в практической деятельности и повседневной жизни разнообразных географических методов, знаний и умений, а также географической информации.
- ✓ • нахождения и применения географической информации, включая карты, статистические материалы, геоинформационные системы и ресурсы Интернета, для правильной оценки важнейших социально-экономических

вопросов международной жизни; геополитической и геоэкономической ситуации в России, других странах и регионах мира, тенденций их возможного развития;

- ✓ • понимания географической специфики крупных регионов и стран мира в условиях стремительного развития международного туризма и отдыха, деловых и образовательных программ, телекоммуникации, простого общения.
- ✓

Ценностные ориентиры содержания учебного предмета

- осознание себя как члена общества на глобальном, региональном и локальном уровнях (житель планеты земля, гражданин Российской Федерации, житель своего региона);

- осознание выдающейся роли и места России как части мирового географического пространства;

- осознание единства географического пространства России и всего мира, как среды обитания всех населяющих народов, определяющих общность их исторических судеб;

- осознание целостности географической среды во взаимосвязи природы, населения и хозяйства России

- осознание значимости и общности глобальных проблем человечества и готовность солидарно противостоять глобальным вызовам современности;

Сроки реализации рабочей учебной программы;

С 1 сентября 2022 года — по 25 мая 2023 года

Общая характеристика организации учебного процесса

Технологии обучения: здоровьесбережение, информационно-коммуникационные, проблемного обучения, развитие навыков работы в парах, образовательные, воспитательные, игровые, развитие навыков самопроверки и самоконтроля, развивающего обучения, составление алгоритма выполнения заданий, проектные, развития аналитических навыков, продуктивного чтения, индивидуально личностного обучения, обобщения и систематизации знаний, развитие навыков самопроверки и самокоррекции, информационно- коммуникативные технологии.

Предполагаемые результаты обучающихся (требования к уровню подготовки учащихся 11 класса) по данной программе (основные знания, умения, навыки, которыми должны овладеть учащиеся в процессе изучения данного предмета(курса).

Формы обучения:

Фронтальные: игры, КВН, диспуты, уроки, ролевые игры, «круглый стол», экскурсии, викторины.

Групповые: «круглый стол», дебаты, наблюдения.

Индивидуальные: творческая работа, презентации, исследования, проект.

Средства обучения:

1. Технические;
2. Наглядные;
3. Дидактические (карточки, тесты, опорные схемы муляжи, модели вулкана, гор, реки, глобус).

Возможные виды и формы текущего, тематического, промежуточного, итогового контроля

Виды контроля: Текущий, тематический, промежуточный, итоговый.

Формы контроля: Географический диктант, выполнение работ в контурной карте, тесты, работа с картой, практические работы.

Планируемые результаты:

Содержание курса направлено на получение учащимися личностных результатов, способствующих индивидуально-личностному развитию, становлению гражданина, будущего профессионала.

Достижение метапредметных результатов подразумевает формирование у обучающихся самостоятельности, их взаимодействие с одноклассниками, учителем, развитие у них формально-логического мышления, планирования своих действий в соответствии с поставленной задачей, умение использовать различные знаково-символические средства и т.д.

Предметные результаты – итог изучения содержания курса. Основой оценки предметных результатов является способность обучающихся к решению учебно-познавательных и учебно-практических задач, приобретение ими опыта использования предметных знаний в своей деятельности. Достижение предметных результатов в данном курсе обеспечивается формированием у учащихся целостной системы знаний о мире, о закономерностях развития природы, о результатах взаимодействия природы и человека.

Изучение географии в основной школе дает возможность обучающимся достичь следующих результатов.

Личностные

воспитание российской гражданской идентичности: патриотизма, уважения к Отечеству, мировому сообществу, осознанному отношению к прошлому и настоящему многонационального народа России; и всего мира в целом, осознание своей этнической принадлежности, знание истории, языка, культуры своего народа, своего края, основ культурного наследия народов России и всего человечества; усвоение гуманистических, демократических и традиционных ценностей

многонационального российского общества; воспитание чувства ответственности и долга перед Родиной;

формирование ответственного отношения к учению, готовности и способности обучающихся к саморазвитию и самообразованию на основе мотивации к обучению и познанию, осознанному выбору и построению дальнейшей индивидуальной траектории образования на базе ориентировки в мире профессий и профессиональных предпочтений, с учетом устойчивых познавательных интересов, а также на основе формирования уважительного отношения к труду, развития опыта участия в социально значимом труде;

формирование целостного мировоззрения, соответствующего современному уровню развития науки и общественной практики, учитывающего социальное, культурное, языковое, духовное многообразие современного мира;

формирование осознанного, уважительного и доброжелательного отношения к другому

человеку, его мнению, мировоззрению, культуре, языку, вере, гражданской позиции, к истории, культуре, религии, традициям, языкам, ценностям народов России и народов мира; готовности и способности вести диалог с другими людьми и достигать в нем взаимопонимания;

освоение социальных норм, правил поведения, ролей и форм социальной жизни в группах и сообществах, включая взрослые и социальные сообщества; участие в школьном самоуправлении и общественной жизни в пределах возрастных компетенций с учетом региональных, этнокультурных, социальных и экономических особенностей;

развитие морального сознания и компетентности в решении моральных проблем на основе личностного выбора, формирование нравственных чувств и нравственного поведения, осознанного и ответственного отношения к собственным поступкам;

формирование коммуникативной компетентности в общении и сотрудничестве со сверстниками, детьми старшего и младшего возраста, взрослыми в процессе образовательной, общественно полезной, учебно-исследовательской, творческой и других видах деятельности;

формирование ценности здорового и безопасного образа жизни; усвоение правил индивидуального и коллективного безопасного поведения в чрезвычайных ситуациях, угрожающих жизни и здоровью людей, правил поведения на транспорте и на дорогах;

формирование основ экологической культуры, соответствующей современному уровню

экологического мышления, развитие опыта экологически ориентированной рефлексивно-оценочной и практической деятельности в жизненных ситуациях;

осознание значения семьи в жизни человека и общества, принятие ценности семейной

жизни, уважительное и заботливое отношение к членам своей семьи;

развитие эстетического сознания через освоение художественного наследия народов России и мира, творческой деятельности эстетического характера.

Метапредметные

✓ самостоятельно обнаруживать и формулировать учебную проблему, определять цель УД;

✓ выдвигать версии решения проблемы, осознавать (и интерпретировать в случае необходимости) конечный результат, выбирать средства достижения цели из предложенных, а также искать их самостоятельно;

✓ составлять (индивидуально или в группе) план решения проблемы (выполнения проекта);

✓ работая по плану, сверять свои действия с целью и, при необходимости, исправлять ошибки самостоятельно (в том числе и корректировать план);

✓ в диалоге с учителем совершенствовать самостоятельно выбранные критерии оценки.

Средством формирования регулятивных УУД служат технология проблемного диалога на этапе изучения нового материала и технология оценивания образовательных достижений (учебных успехов).

Познавательные УУД:

- ✓ анализировать, сравнивать, классифицировать факты и явления;
- ✓ выявлять причины и следствия простых явлений;
- ✓ осуществлять сравнение и классификацию, самостоятельно выбирая критерии для указанных логических операций;
- ✓ строить логическое рассуждение, включающее установление причинно-следственных связей;
- ✓ создавать схематические модели с выделением существенных характеристик объекта;
- ✓ составлять тезисы, различные виды планов (простых, сложных и т. п.);
- ✓ преобразовывать информацию из одного вида в другой (таблицу в текст и т. д.);
- ✓ определять возможные источники необходимых сведений, производить поиск информации, анализировать и оценивать ее достоверность.

Коммуникативные УУД:

- ✓ самостоятельно организовывать учебное взаимодействие в группе (определять общие цели, договариваться друг с другом и т. д.);
- ✓ оценивать работу одноклассников;
- ✓ в дискуссии уметь выдвинуть аргументы и контраргументы;
- ✓ учиться критично относиться к своему мнению, с достоинством признавать ошибочность своего мнения и корректировать его;
- ✓ понимая позицию другого, различать в его речи: мнение (точку зрения), доказательство(аргументы), факты (гипотезы, аксиомы, теории);
- ✓ уметь взглянуть на ситуацию с иной позиции и договариваться с людьми иных позиций.

Предметным результатом изучения курса является сформированность следующих умений:

- ✓ использовать различные источники географической информации (картографические, текстовые, видео- и фотоизображения, компьютерные базы данных) для поиска и извлечения информации, необходимой в решении учебных и практико-ориентированных задач;
- ✓ анализировать, обобщать, интерпретировать географическую информацию;
- ✓ по результатам наблюдений (в том числе инструментальных) находить и формулировать зависимости и закономерности;
- ✓ составлять описание географических объектов, процессов и явлений с использованием разных источников географической информации;
- ✓ строить простые планы местности;
- ✓ моделировать географические объекты и явления при помощи компьютерных программ;
- ✓ различать изученные географические объекты, процессы и явления, сравнивать географические объекты, процессы и явления на основе известных характерных свойств и проводить их простейшую классификацию;
- ✓ создавать письменные тексты и устные сообщения о географических явлениях на основе нескольких источников информации, сопровождать выступление презентацией;
- ✓ описывать воздействие какого-либо процесса или явления на географические объекты;
- ✓ называть отличия в изучении Земли с помощью географии по сравнению с другими науками (астрономией, биологией, физикой, химией, экологией);

- ✓ называть основные результаты исследований и открытий России в прошлом и в настоящее время и наиболее выдающиеся результаты географических открытий и путешествий;
- ✓ показывать по карте маршруты путешествий разного времени и периодов;
- ✓ называть и показывать по карте основные географические объекты;
- ✓ наносить на контурную карту и правильно подписывать географические объекты;
- ✓ приводить примеры форм рельефа суши и дна океана;
- ✓ объяснять особенности строения рельефа суши;
- ✓ описывать погоду своей местности;
- ✓ объяснять значение ключевых понятий

Использовать приобретенные знания и умения в практической деятельности и повседневной жизни для:

- ✓ сохранения здоровья и соблюдения норм экологического поведения;
- ✓ сохранения окружающей среды и социально ответственного поведения в ней;
- ✓ адаптации к условиям проживания на определенной территории;
- ✓ самостоятельному оцениванию уровня безопасности окружающей среды как сферы жизнедеятельности.

СОДЕРЖАНИЕ УЧЕБНОГО ПРЕДМЕТА.

II Содержание учебного предмета (курса)

ГЕОГРАФИЯ. 10—11 КЛАССЫ. БАЗОВЫЙ УРОВЕНЬ

Раздел II. Многоликая планета

Тема 6. ЗАРУБЕЖНАЯ АЗИЯ

Географическое наследие Азии

Древние азиатские цивилизации и их религиозные основы. «Культурные миры» Зарубежной Азии: индийский, арабско-исламский, китайский и др. Географическое наследие и традиционные виды аграрного хозяйства.

Природно-ресурсный потенциал Зарубежной Азии и проблемы его использования Природно-ресурсный потенциал Зарубежной Азии и его главные особенности: огромная величина, большое разнообразие, территориальные сочетания ресурсов, концентрация в пределах лишь нескольких стран. Минеральные ресурсы Зарубежной Азии, имеющие мировое значение: топливо, руды металлов, прочие виды ресурсов. Крупнейшие в мире земельные ресурсы; высокая доля обрабатываемых, а также неудобных для сельского хозяйства земель и низкая доля лесов. Специфика агроклиматических ресурсов; малая доля земель, получающих достаточное количество тепла и влаги. Особенности размещения лесных, водных и рекреационных ресурсов. Высокая степень территориальной концентрации природных ресурсов в пределах нескольких ареалов и стран.

«Азиатский тип» населения Главные особенности населения Зарубежной Азии: максимальная численность, резкие контрасты в размещении, низкий уровень и высокие темпы развития урбанизации, «пестрый» состав населения (расовый, этнический, религиозный и др.), крупнейшие по масштабам миграции. Сохраняющийся максимально высокий абсолютный прирост населения. Высокая степень концентрации населения всего лишь в нескольких ареалах. Резкие контрасты в плотности населения между отдельными странами. Азия «мировая деревня»; невысокая доля горожан и максимальное число сельских жителей; «живучесть» сельского образа жизни. Бурная урбанизация и быстрый рост городов-гигантов и

городских агломераций. Пестрый этнический состав; особенности размещения крупнейших народов. Преобладание многонациональных стран; однонациональные страны Азии. Преобладание мужского населения и его причины.

Зарубежная Азия в современном мире. Специфика положения Зарубежной Азии в мировом хозяйстве определяется: огромным ресурсным потенциалом, стабильно высокими темпами роста экономики, самым большим объемом производства-Противоречивость азиатской экономики: сочетание традиционного и самого современного производства. Невысокий в целом уровень развития экономики; сохраняющаяся сырьевая специализация хозяйства большинства стран; их «незрелая»: территориальная структура хозяйства. Контрасты в уровне экономического развития отдельных стран региона. Особенности структуры хозяйства. Место стран региона в системе международных экономических отношений; особая роль во внешней торговле товарами и на рынке рабочей силы. Модели социально-экономического развития азиатских стран: японская (восточноазиатская), социалистическая, китайская, стран - экспортеров нефти.

Географическое пространство Зарубежной Азии Факторы формирования экономического пространства Зарубежной Азии: колониальное прошлое, преобладание экономических связей с бывшими метрополиями, до недавнего времени слабые взаимные внешнеэкономические контакты. Отсутствие единого экономического пространства. Особая роль в экономике крупнейших стран (Китая, Индии и Японии), нефтедобывающих и новых индустриальных стран. Географические субрегионы Зарубежной Азии и факторы их формирования.

Восточная Азия : крупнейший субрегион, самый мощный ресурсный и экономический потенциал, большой геополитический вес, традиции буддизма и местных этнических религий.

Социально-экономическое развитие Китая. Динамичное социально-экономическое развитие Китая во второй половине XX и в начале XXI в. Превращение Китая в «стройку» и «фабрику» мира. Изменения в структуре китайского хозяйства. Уровень жизни населения. Факторы динамичного развития Китая. Пространственный рисунок размещения населения и хозяйства страны: ведущая роль восточных районов, развитие западных территорий. Роль специальных экономических зон. Специальные административные районы Сянган и Аомэнь.

Японское «экономическое чудо». Развитие хозяйства Японии в первые послевоенные годы. Составляющие «экономического чуда»: его основные факторы. Смена моделей экономического развития страны: приоритетное развитие обрабатывающей промышленности в 50-70-е гг. XX в., развитие наукоемких производств и сферы услуг в конце XX в., развитие высоких технологий и научно-технического потенциала на рубеже XX и XXI вв. Особенности размещения населения и хозяйства. Республика Корея - новая индустриальная страна. Раскол Кореи на два государства после Второй мировой войны. Различные пути социально-экономического развития КНДР и Республики Корея. Современная Республика Корея - передовая новая индустриальная страна; современная структура хозяйства и экспорта. Международная промышленная специализация: автомобильная промышленность, судостроение, электроника и др. Особая роль в хозяйстве главных экономических центров - Сеула и Пусана. Человеческий потенциал как главный ресурс для развития страны. Особенности воспроизводства и размещения населения.

Юго-Восточная Азия : «буферное» географическое положение между Восточной и Южной Азией и их социокультурное и экономическое влияние. Индонезия - крупнейшая страна-архипелаг. Влияние островного положения на особенности заселения и освоения территории страны. Уникальность государственного индонезийского языка. Крупнейшая исламская держава мира. Резкие контрасты в плотности населения. Традиционные виды хозяйства на островах Индонезии:

сельское хозяйство, добыча полезных ископаемых и заготовка древесины, плантационное и нефтяное хозяйство. индустриализация и развитие современных промышленных производств в машиностроении и химической промышленности. Иностраные инвестиции и создание авиационной и автомобильной промышленности, а также электроники. Развитие туризма. Крайняя неравномерность размещения населения и хозяйства; ведущая роль острова Ява.

Южная Азия как субконтинент, специфика состава стран, особенности природных условий, специфика многочисленного населения и его низкий уровень жизни, внутри- и межгосударственные проблемы и конфликты.

Индия – самая многонациональная страна мира.

Место Индии в современном мире. Особенности географического положения и его влияние на формирование населения страны. Современный сложный этнический состав населения. Многообразие государственных языков и его причины.

Федеративное территориально-государственное устройство Индии. Религия в жизни индийцев, ее влияние на воспроизводство и образ жизни населения. Главные религии Индии.

Юго- Западная Азия: «узловое» географическое положение, богатейшие ресурсы нефти и природного газа, острый и многолетний ближневосточный конфликт, страны - экспортеры нефти.

Турция как новая индустриальная страна. Турция - географическое положение и социально-экономическое развитие. «Узловое» географическое положение Турции.

Территория страны как сфера геополитических интересов крупных держав.

Формирование турецкого этноса и влияние географического положения.

Индустриализация и превращение Турции в новое индустриальное государство.

Место Турции в системе международных экономических отношений и отрасли ее международной специализации. Структура и размещение сельского хозяйства и

промышленности; место их продукции в экспорте страны. Пространственный рисунок размещения населения и хозяйства; исторически сложившаяся ведущая роль западных районов и, особенно, Стамбула. Развитие международного туризма; главные туристические центры страны.

Азиатские страны СНГ: становление национальной экономики после распада СССР, проблемы и перспективы развития. Казахстан - «ключевая» страна Центральной Азии. Казахстан в составе России и СССР. Современное географическое положение республики. Специфика природно-ресурсного потенциала: сложные условия для развития сельского хозяйства, богатейшие минеральные ресурсы. Контрасты в плотности населения. Многонациональный характер населения; преобладание казахов и русских. Двужычие в Казахстане: казахский как государственный язык и русский - язык межнационального общения. Хозяйство современного Казахстана и три его главных производства: горнодобывающая и тяжелая промышленность, сельское хозяйство. Главные виды добываемого минерального сырья; география их добычи. Электроэнергетика и металлургия - основа тяжелой промышленности страны. Специализация сельского хозяйства: производство зерна, мяса и шерсти. экономические регионы Казахстана: их природно-ресурсный потенциал и специализация хозяйства (Запад, Центр, Север, Восток и Юг).

Тема 7. АМЕРИКА

География доколумбовой Америки.

Древнейшее население Америки - индейцы; их языки и традиционные виды хозяйства. Государства инков, ацтеков и майя. «Маисовая» (кукурузная) цивилизация; прочие виды земледелия и животноводства у индейцев. Специфические виды хозяйства - разведение лам и «чинампы» (плавающие участки земли).

Население и хозяйство территорий за пределами индейских государств. Особенности населения и хозяйства Амазонии и Патагонии.

Хозяйственное развитие Америки в эпоху колонизации. Особенности европейской колонизации Америки; ее основные этапы.

XV - XVI вв. - эпоха грабежа захваченных территорий. XVII-XVIII вв. - период становления плантационного хозяйства; выращивание сахарного тростника, кофе, какао, натурального каучука и пр.; латифундии - крупные помещичьи хозяйства. XIX в. - активное освоение внутренних территорий в США и Канаде («внутренняя колонизация»); развитие фермерского сельского хозяйства в Северной Америке. Различные пути развития Англо-Америки и Латинской Америки. Англо-Америка: быстрое развитие фермерского товарного хозяйства и бурная индустриализация. Латинская Америка: сохранение традиционного плантационного хозяйства и латифундий, развитие горного производства.

Новое население Америки. Трудные судьбы индейских народов в эпоху колонизации; вытеснение с лучших земель и массовое уничтожение. Решение проблемы рабочей силы на американских плантациях; география работорговли. Массовая европейская иммиграция в XVIII - XIX вв. Формирование специфических расовых групп населения креолов, метисов, мулатов и самбо. Смешанный расовый состав населения многих стран региона; «Америка - симбиоз культур»

География культур современной Америки. Культурно-географический облик современной Америки и его особенности: формирование в эпоху массовой европейской колонизации, большая пестрота расового состава населения, становление наций в странах Америки. Понятие о культурно-географическом субрегионе; его основные признаки (расовый, этнический и религиозный состав населения). Культурно-географические субрегионы современной Америки: Север, Горный (Андский) пояс, Вест-Индия, «Гвианский треугольник», Юго-Восток, Гренландия.

Пространственный рисунок США.

Историко-географические особенности заселения и освоения территории США. Рост территории США в XVIII-XIX вв. Промышленный переворот и бурное развитие хозяйства в XIX в. Современная структура американского хозяйства. География сельского хозяйства США; основные сельскохозяйственные пояса.

Горнодобывающая промышленность, ее структура и размещение. Современная структура и высокий уровень развития обрабатывающей промышленности; особенности размещения в пределах главных районов. Машиностроение и химическая промышленность - ведущие отрасли американской индустрии. Развитие электроники в «Силиконовой долине» в Калифорнии. География транспорта и сферы услуг. «Соотношение сил» трех районов США: Севера, Юга и Запада; ведущая роль Севера и увеличение роли в хозяйстве Юга и Запада.

Индустриализация в Латинской Америке. Индустриализация в странах Латинской Америки во второй половине XX в. Модели индустриализации - импортозамещающая и экспортоориентированная; их главные особенности. Причины смены моделей развития; преимущества экспортной ориентации. «Отверточное» (сборочное) производство в приграничных с США районах Мексики. Структура и размещение хозяйства стран Латинской Америки в условиях индустриализации. Модернизация структуры промышленности; приоритетное развитие машиностроения и химических производств. Высокая степень концентрации промышленности в главных индустриальных центрах региона.

Бразилия - латиноамериканский гигант. Бразилия - крупнейшая страна Латинской Америки и одна из крупнейших стран мира. Большая величина и разнообразие природно-ресурсного потенциала Бразилии. Главные виды природных ресурсов

страны. Специфика населения страны: большая величина, значительный абсолютный прирост, распространение католицизма и португальского языка. Индустриализация и развитие современных производств; превращение Бразилии в новую индустриальную страну. Старые и новые отрасли международной специализации страны: экспортное значение сельского хозяйства, машиностроения. Резкие контрасты в размещении населения и хозяйства страны. Экономические районы Бразилии: Юго-Восток, Юг, Северо-Восток, Центральнo-Западный, Север; их географический облик. Доминирующая роль Юго-Востока; «индустриальный треугольник» Сан-Паулу, Рио-де-Жанейро, Белу-Орианти. Амазония - зона нового освоения; ее экологические проблемы.

Интеграционные процессы в Америке. Развитие интеграционных процессов в Америке во второй половине XX в. Формирование единого хозяйственного комплекса США и Канады. Международные (американо-канадские) производства: сельскохозяйственное машиностроение, автомобильная промышленность, военное производство; их география - Интеграционное объединение НАФТА (Североамериканская ассоциация свободной торговли); сравнительные экономические показатели США, Канады и Мексики. Экономическая интеграция в Латинской Америке и развитие крупнейшего интеграционного объединения МЕРКОСУР (Южноамериканского общего рынка); состав его участников.

Мезоамерика – территория на стыке двух Америк. Географическое положение и состав Мезоамерики (Мексика, Центральная Америка, Вест-Индия). Природные и исторические факторы формирования населения и хозяйства Центральной Америки и Вест-Индии. Европейская колонизация и коренное изменение населения. Традиционное плантационное хозяйство. Новые виды хозяйства: горнодобывающая, обрабатывающая и нефтеперерабатывающая промышленность, международный туризм, финансовая деятельность, флот «удобного флага». Узкая экономическая специализация малых островных стран. Развитие «транзитной» экономики, выполняющей посреднические функции и имеющей некоторые стадии промышленного производства.

Америка в современном мире.

Место Америки в современном мире: крупный ресурсный и экономический потенциал, наличие двух частей (Англо-Америка и Латинская Америка), особая роль США в регионе и мире. Особенности формирования и специфика современной политической карты Америки. Изменение рисунка размещения населения в эпоху колонизации; резкое усиление роли приморских территорий. Высокий уровень урбанизации; формирование крупнейших городских агломераций и мегалополисов (в США). «Старение нации» в Англо-Америке и молодость населения в Латинской Америке. Особенности структуры и размещения хозяйства стран Америки. Страны-лидеры по производству аграрной и промышленной продукции; абсолютное лидерство США. Особенности размещения хозяйства; особая роль приморских районов. Географические типы хозяйства: плантационное хозяйство, горнопромышленные районы, районы современной обрабатывающей промышленности. Сравнительные масштабы Англо-Америки и Латинской Америки; их место в системе международных экономических отношений. Международная специализация хозяйства стран Америки.

Тема 8. АФРИКА

Географическая история Африки.

Основные ранние миграционные потоки в Африке; переселение народов банту и арабов. Традиционные виды хозяйства; их развитие в гармонии с природой. Особенности традиционного африканского общества, базирующегося на тесной общности людей; отношения в африканской семье. Поздняя и быстрая колонизация Африки на рубеже XIX-XX вв.; раздел территории между крупными европейскими

державами. Противоречивое наследие колониализма; его положительные и отрицательные последствия.

Африка в современном мире.

Место Африки в современном мире: крупный природно-ресурсный потенциал, значительное и очень быстро растущее население, малые размеры экономики, очень низкий уровень социально-экономического развития, нестабильная политическая обстановка. Разнообразие природных ресурсов и их крайне неравномерное размещение. Важнейшие виды минеральных ресурсов. Лесные и водные ресурсы; возможности и проблемы их использования. Специфика населения: традиционный тип воспроизводства, крайняя неравномерность размещения, преобладание сельского населения и формирующаяся урбанизация, сложный этнический и религиозный состав, очень низкий уровень жизни большинства населения. Отсталая структура экономики, в которой велика доля сельского хозяйства и добывающих производств. Потребительское и товарное сельское хозяйство; главные культуры. Место Африки в системе международных экономических отношений; отрасли международной специализации хозяйства.

Географическая специфика Африки.

Африканские ландшафты; двойственность («дуализм») территории - засушливые земли и переувлажненные леса. Процессы опустынивания и их последствия. Особенности размещения минеральных ресурсов; главные ареалы их концентрации. География расселения главных африканских этносов. Национальный состав населения; официальные языки в африканских странах. Религиозный состав населения; преобладание христианства и ислама. Пространственный рисунок размещения хозяйства, его «очаговый» характер. Главные районы концентрации промышленности. «Колониальный» рисунок транспортной сети. Формирующаяся урбанизация и гипертрофированное развитие главного города (как правило, столицы). Новые африканские столицы и причины их создания. Географические субрегионы: Северная, Западная, Центральная, Восточная и Южная Африка; их особенности.

ЮАР - крупнейшая экономическая держава континента. Ведущая роль Южной Африки (ЮАР) в экономике Африки. Страна переселенческого капитализма; малые масштабы европейской иммиграции. Расовый и этнический состав населения. Система апартеида и борьба коренного африканского большинства за равноправие. Официальные языки страны. Неравномерность размещения населения и ее причины. ЮАР - «страна четырех столиц». Минеральные ресурсы как важнейший фактор экономического развития страны; их главные виды и размещение. Особая роль руд драгоценных, черных и легирующих металлов, а также алмазов. Сельское хозяйство страны, его специализация, экспортное значение. Ведущая роль в экономике страны небольшой провинции Готенг, промышленного района Битватерсранд, главных экономических центров Йоханнесбурга и Претории.

Тема 9. АВСТРАЛИЯ И ОКЕАНИЯ

Австралия и Океания в современном мире.

Заселение Австралии и Океании выходцами из Юго-Восточной Азии. Коренные жители: аборигены Австралии, тасманийцы и жители Океании; их образ жизни. Европейская колонизация в XVIII-XIX вв. Австралия и Новая Зеландия - страны переселенческого капитализма. Этапы хозяйственного развития Австралии: ХУНІ в. место ссылки, XIX в. - развитие овцеводства и мясо-молочного скотоводства, зернового хозяйства, «золотая лихорадка», XX в. - развитие добывающей и обрабатывающей промышленности. Экономическое развитие стран Океании; высокий уровень развития Новой Зеландии. Специализация хозяйства малых островных стран Океании; большое значение культуры кокосовой пальмы.

Географическая специфика Австралии и Океании. .

Особенности географического положения региона - периферия Южного полушария. Уникальный состав региона: страна-материк и мир многочисленных островов Океании. Состав Океании и географические особенности Меланезии, Полинезии и Микронезии. Специфика географического положения и природных условий Австралии. Географические особенности заселения и освоения; современный характер размещения населения. Географические регионы Австралии; специализация их хозяйства; особая роль Юго-Востока.

Тема 10. РОССИЯ В СОВРЕМЕННОМ МИРЕ

Геополитическое положение России. . Россия - евразийская держава.

Геополитическое положение. Важнейшие сферы геополитических интересов России. Ресурсный потенциал России. Особенности природно-ресурсного потенциала и трудовых ресурсов.

Россия в мировой экономике. Масштабы и уровень развития российского хозяйства. Место России в системе международных экономических отношений. Структура и география внешней торговли России. Конкурентные преимущества и недостатки российского хозяйства. Россия и мир в начале XXI в.

Раздел III. Насущные проблемы человечества

Глобальные проблемы современности. Экологическая проблема в фокусе современного мирового развития. Понятие о глобальных проблемах.

Классификация глобальных проблем современности: политические, экономические и социальные. Тесная взаимосвязь и взаимообусловленность глобальных проблем. Возникновение и суть сырьевых проблем. Экологические проблемы - самые актуальные проблемы современности; экологический кризис. Главные факторы возникновения экологических проблем. Пути решения экологических и сырьевых проблем - экстенсивный и интенсивный; их особенности. Экологическая ситуация в различных регионах и странах мира (доля нарушенных ландшафтов, уровень загрязнения атмосферы и пр.). Концепция устойчивого развития.

Проблема демилитаризации и сохранения мира... Неизбежны ли войны? Понятие о милитаризации; ее противоречивое влияние на общество. Военно-промышленный комплекс (ВПК), его структура и место в экономике. Возможные пути демилитаризации общественной жизни; роль конверсии. Проблемы сохранения мира и пути создания стабильной политической обстановки. Миротворческая деятельность международных организаций и крупных государств; роль России как миротворца.

Глобальная продовольственная проблема. Можно ли накормить всех людей: ресурсы продовольствия на планете. Основные виды продовольствия: естественное, культивируемое, промышленное. Главные виды продуктов: зерно, картофель, рыба, мясо, молоко и пр. Причины возникновения продовольственной проблемы. География сытости и голода в современном мире; калорийность питания в странах мира. Районы с самой острой продовольственной ситуацией: Южная, Восточная и Юго- Восточная Азия, а также Африка. Пути решения продовольственной проблемы; как увеличить производство продовольствия.

Обоснование выбора УМК

По своему содержанию, структуре и методическому аппарату предлагаемая программа соответствует учебно-методическим комплектам классической линии. Автор программы одновременно является автором соответствующего учебника.

УМК для учителя

Для достижения поставленных целей и в соответствии с образовательной программой школы используется учебно-методический комплекс Учебник Кузнецов А.П.. К 40 География 10-11 классы : : учебник: базовый уровень/А.П. Кузнецов, Э.В. Ким—11-е изд., пересмотр.-- М. : Просвещение, 2021г.-368с ; ил., карт.

ISBN 978-5-09-078713-0

Программа курса «География 10-11 классы. Базовый уровень: методическое пособие к учебнику А.П. Кузнецова, Э.В. Ким «География.10-11 классы. Базовый уровень» Методическое пособие к учебнику А.П. Кузнецов, Э.В. Ким. М., «Дрофа», 2017.

Тетрадь с печатной основой к учебнику А.П. Кузнецов, Э.В. Ким. М., «Дрофа», 2017.

Атлас «Экономическая и социальная география мира» 10 класс с комплектом контурных карт.

УМК для учащихся

1 Учебник А.П. Кузнецов, Э.В. Ким География

2 Атлас. География 10-11 класс, 4-е издание, исправленное, Москва. Объединение «Роскартография» 2018г

Критерии оценки устного ответа по географии

Результатом проверки уровня усвоения учебного материала является отметка. При оценке знаний учащихся предполагается обращать внимание на правильность, осознанность, логичность и доказательность в изложении материала, точность использования географической терминологии, самостоятельность ответа. Оценка знаний предполагает учёт индивидуальных особенностей учащихся, дифференцированный подход к организации работы. Устный ответ.

Оценка "5" ставится, если ученик:

1. Показывает глубокое и полное знание и понимание всего объёма программного материала; полное понимание сущности рассматриваемых понятий, явлений и закономерностей, теорий, взаимосвязей;

2. Умеет составить полный и правильный ответ на основе изученного материала; выделять главные положения, самостоятельно подтверждать ответ конкретными примерами, фактами; самостоятельно и аргументированно делать анализ, обобщения, выводы. Устанавливать межпредметные (на основе ранее приобретенных знаний) и внутрипредметные связи, творчески применять полученные знания в незнакомой ситуации. Последовательно, чётко, связно, обоснованно и безошибочно излагать учебный материал; давать ответ в логической последовательности с использованием принятой терминологии; делать собственные выводы; формулировать точное определение и истолкование основных понятий, законов, теорий; при ответе не повторять дословно текст учебника; излагать материал

литературным языком; правильно и обстоятельно отвечать на дополнительные вопросы учителя. Самостоятельно и рационально использовать наглядные пособия, справочные материалы, учебник, дополнительную литературу, первоисточники; применять систему условных обозначений при ведении записей, сопровождающих ответ; использование для доказательства выводов из наблюдений и опытов;

3. Самостоятельно, уверенно и безошибочно применяет полученные знания в решении проблем на творческом уровне; допускает не более одного недочёта, который легко исправляет по требованию учителя; имеет необходимые навыки работы с приборами, чертежами, схемами и графиками, сопутствующими ответу; записи, сопровождающие ответ, соответствуют требованиям

4. хорошее знание карты и использование ее, верное решение географических задач.

Оценка "4" ставится, если ученик:

1. Показывает знания всего изученного программного материала. Даёт полный и правильный ответ на основе изученных теорий; незначительные ошибки и недочёты при воспроизведении изученного материала, определения понятий дал неполные, небольшие неточности при использовании научных терминов или в выводах и обобщениях из наблюдений и опытов; материал излагает в определенной логической последовательности, при этом допускает одну негрубую ошибку или не более двух недочетов и может их исправить самостоятельно при требовании или при небольшой помощи преподавателя; в основном усвоил учебный материал; подтверждает ответ конкретными примерами; правильно отвечает на дополнительные вопросы учителя.

2. Умеет самостоятельно выделять главные положения в изученном материале; на основании фактов и примеров обобщать, делать выводы, устанавливать внутрисубъектные связи. Применять полученные знания на практике в видоизменённой ситуации, соблюдать основные правила культуры устной речи и сопровождающей письменной, использовать научные термины;

3. В основном правильно даны определения понятий и использованы научные термины;

4. Ответ самостоятельный;

5. Наличие неточностей в изложении географического материала;

6. Определения понятий неполные, допущены незначительные нарушения последовательности изложения, небольшие неточности при использовании научных терминов или в выводах и обобщениях;

7. Связное и последовательное изложение; при помощи наводящих вопросов учителя восполняются сделанные пропуски;

8. Наличие конкретных представлений и элементарных реальных понятий изучаемых географических явлений;

9. Понимание основных географических взаимосвязей;

10. Знание карты и умение ей пользоваться;

11. При решении географических задач сделаны второстепенные ошибки.

Оценка "3" ставится, если ученик:

1. Усвоил основное содержание учебного материала, имеет пробелы в усвоении материала, не препятствующие дальнейшему усвоению программного материала;

2. Материал излагает несистематизированно, фрагментарно, не всегда последовательно;

3. Показывает недостаточную сформированность отдельных знаний и умений; выводы и обобщения аргументирует слабо, допускает в них ошибки.

4. Допустил ошибки и неточности в использовании научной терминологии, определения понятий дал недостаточно четкие;

5. Не использовал в качестве доказательства выводы и обобщения из наблюдений, фактов, опытов или допустил ошибки при их изложении;

6. Испытывает затруднения в применении знаний, необходимых для решения задач различных типов, при объяснении конкретных явлений на основе теорий и законов, или в подтверждении конкретных примеров практического применения теорий;

7. Отвечает неполно на вопросы учителя (упуская и основное), или воспроизводит содержание текста учебника, но недостаточно понимает отдельные положения, имеющие важное значение в этом тексте;

8. Обнаруживает недостаточное понимание отдельных положений при воспроизведении текста учебника (записей, первоисточников) или отвечает неполно на вопросы учителя, допуская одну-две грубые ошибки.

9. Слабое знание географической номенклатуры, отсутствие практических навыков работы в области географии (неумение пользоваться компасом, масштабом и т.д.);

10. Скучны географические представления, преобладают формалистические знания;

11. Знание карты недостаточное, показ на ней сбивчивый;

12. Только при помощи наводящих вопросов ученик улавливает географические связи.

Оценка "2" ставится, если ученик:

1. Не усвоил и не раскрыл основное содержание материала;

2. Не делает выводов и обобщений.

3. Не знает и не понимает значительную или основную часть программного материала в пределах поставленных вопросов;

4. Имеет слабо сформированные и неполные знания и не умеет применять их к решению конкретных вопросов и задач по образцу;

5. При ответе (на один вопрос) допускает более двух грубых ошибок, которые не может исправить даже при помощи учителя.

6. Имеются грубые ошибки в использовании карты.

Оценка "1" ставится, если ученик:

1. Не может ответить ни на один из поставленных вопросов;

2. Полностью не усвоил материал.

Оценка качества выполнения практических работ

Отметка "5"

Практическая или самостоятельная работа выполнена в полном объеме с соблюдением необходимой последовательности. Учащиеся работали полностью самостоятельно: подобрали необходимые для выполнения предлагаемых работ источники знаний, показали необходимые для проведения практических

и самостоятельных работ теоретические знания, практические умения и навыки.

Работа оформлена аккуратно, в оптимальной для фиксации результатов форме.

Форма фиксации материалов может быть предложена учителем или выбрана самими учащимися.

Отметка "4"

Практическая или самостоятельная работа выполнена учащимися в полном объеме и самостоятельно.

Допускается отклонение от необходимой последовательности выполнения, не влияющее на правильность конечного результата (перестановка пунктов типового плана при характеристике отдельных территорий или стран и т.д.).

Использованы указанные учителем источники знаний, включая страницы атласа, таблицы из приложения к учебнику, страницы из статистических сборников. Работа показала знание основного теоретического материала и овладение умениями, необходимыми для самостоятельного выполнения работы.

Допускаются неточности и небрежность в оформлении результатов работы.

Отметка "3"

Практическая работа выполнена и оформлена учащимися с помощью учителя или хорошо подготовленных и уже выполнивших на "отлично" данную работу учащихся. На выполнение работы затрачено много времени (можно дать возможность доделать работу дома). Учащиеся показали знания теоретического материала, но испытывали затруднения при самостоятельной работе с картами атласа, статистическими материалами, географическими инструментами.

Отметка "2"

Выставляется в том случае, когда учащиеся оказались не подготовленными к выполнению этой работы. Полученные результаты не позволяют сделать правильных выводов и полностью расходятся с поставленной целью. Обнаружено плохое знание теоретического материала и отсутствие необходимых умений. Руководство и помощь со стороны учителя и хорошо подготовленных учащихся неэффективны из-за плохой подготовки учащегося.

Оценка умений работать с картой и другими источниками географических знаний.

Отметка «5» - правильный, полный отбор источников знаний, рациональное их использование в определенной последовательности; соблюдение логики в описании или характеристике географических территорий или объектов; самостоятельное выполнение и формулирование выводов на основе практической деятельности; аккуратное оформление результатов работы.

Отметка «4» - правильный и полный отбор источников знаний, допускаются неточности в использовании карт и других источников знаний, в оформлении результатов.

Отметка «3» - правильное использование основных источников знаний; допускаются неточности в формулировке выводов; неаккуратное оформление результатов.

Отметка «2» - неумение отбирать и использовать основные источники знаний; допускаются существенные ошибки в выполнении задания и в оформлении результатов.

Отметка «1» - полное неумение использовать карту и источники знаний.
Требования к выполнению практических работ на контурной карте.

Практические и самостоятельные работы на контурной карте выполняются с использованием карт атласа и учебника, а также описания задания к работе.

1. Чтобы не перегружать контурную карту, мелкие объекты обозначаются цифрами с последующим их пояснением за рамками карты (в графе: «условные знаки»).

2. При нанесении на контурную карту географических объектов используйте линии градусной сетки, речные системы, береговую линию и границы государств (это нужно для ориентира и удобства, а также для правильности нанесения объектов).

3. Названия географических объектов старайтесь писать вдоль параллелей или меридианов, это поможет оформить карту более аккуратно (требование выполнять обязательно).

4. Не копируйте карты атласа, необходимо точно выполнять предложенные вам задания (избегайте: нанесение «лишней информации»: отметка за правильно оформленную работу по предложенным заданиям может быть снижена на один балл, в случае добавления в работу излишней информации)

5. Географические названия объектов подписывайте с заглавной буквы.

6. Работа должна быть выполнена аккуратно без грамматически ошибок (отметка за работу может быть снижена за небрежность и грамматические ошибки на один и более баллов).

Правила работы с контурной картой.

1. Подберите материалы для выполнения задания на карте (текстовые карты, статистические материалы, текст учебника), выделите главное.

2. Проанализируйте показатели по 2-3 уровням – высокие, средние, низкие.

3. При помощи условных знаков, выбранных вами, выполните задание, условные знаки отобразите в легенде карты.

4. Правильно подпишите географические объекты – названия городов и поселков расположите по параллелям или параллельно северной рамки карты; надписи не должны перекрывать контуров других обозначений; надписи делайте по возможности мелко, но четко.

5. Над северной рамкой (вверху карты) не забудьте написать название выполненной работы.

6. Не забудьте подписать работу внизу карты! Помните: работать в контурных картах фломастерами и маркерами запрещено!

Критерии оценки презентации

Критерии	Баллы	Оценка группы	Оценка класса	Оценка учителя
СТРУКТУРА ПРЕЗЕНТАЦИИ				
Титульный слайд с заголовком	3			
Минимальное количество – 10 слайдов	3			
Использование дополнительных эффектов PowerPoint (смена слайдов, звук, графики)	3			
Библиография	3			
СОДЕРЖАНИЕ				

Сформулированы цель, гипотеза	3			
Понятны задачи и ход исследования	3			
Использование эффектов анимации	3			
Вставка графиков и таблиц	3			
Правильность изложения текста	3			
Результаты и выводы соответствуют цели	3			
ДИЗАЙН, ОФОРМЛЕНИЕ ПРЕЗЕНТАЦИИ				
Текст хорошо написан и сформированные идеи ясно изложены и структурированы	3			
Слайды представлены в логической последовательности	3			
Красивое оформление презентации	3			
Единый стиль	3			
ОРГАНИЗАЦИЯ				
Чёткое планирование работы группы и каждого учащегося.	3			
Оправданные способы общения и толерантность в ходе работы над презентацией	3			
СОБЛЮДЕНИЕ АВТОРСКИХ ПРАВ	3			
Общее количество баллов				

Принципы подведения итогов:

1 Результаты, полученные по всем критериям, складываются и делятся на 3 (среднее арифметическое).

2 Итоговый балл классифицируется следующим образом:

25 – 34 баллов – оценка «3»

35 - 44 баллов – оценка «4»

45 – 51 баллов – оценка «5»

III. Тематический план

№	Раздел. Тема	Всего часов на тему	Из них Практические работы
1	Раздел II. МНОГОЛИКАЯ ПЛАНЕТА		
	Тема 6. ЗАРУБЕЖНАЯ АЗИЯ	12	3

	Тема 7. АМЕРИКА	8	3
	Тема 8. АФРИКА	4	1
	Тема 9. АВСТРАЛИЯ И ОКЕАНИЯ	2	1
	Тема 10. РОССИЯ В СОВРЕМЕННОМ МИРЕ	3	1
2	Раздел III. Насущные проблемы человечества	3	1
	резерв	2	-
	Итого	34	10

**Поурочное календарно тематическое планирование
по географии в 11 классах на 2022-2023 учебный год.**

№ урока	Раздел. Тема урока	Кол-во часов	Дата урока	
			по план	по факту
Тема 6. ЗАРУБЕЖНАЯ АЗИЯ 12				
1.	Географическое наследие Азии.		03.09	
2.	Природно - ресурсный потенциал зарубежной Азии и проблемы его использования.		10.09	
3	«Азиатский тип " населения. Практическая работа №1 Анализ особенностей размещения населения зарубежной Азии		17.09	
4.	Зарубежная Азия в современном мире		24.09	
5.	Юго-Западная Азия . Турция географическое положение и социально-экономическое развитие		01.10	
6.	Южная Азия. Индия самая многонаци ональная страна в мире. Пр.р. № 2 Составление характеристики текстильной промышленности Индии		08.10	
7.	Юго-Восточная Азия. Индонезия крупнейшая страна архипелаг.		15.10	
8.	Восточная Азия. Китай: социально-экономическое развитие.		22.10	
9.	Восточная Азия. Япония- "экономиче ское чудо".		12.11	
10.	Восточная Азия. Республика Корея -новая индустриальная страна.		19.11	
11.	Центральна я Азия и Казахстан		26.11	
12.	Обобщение знаний по теме «Зарубежная Азия». Пр.р. № 3 Создание географического образа территории зарубежной Азии		03.12	
Тема 7. АМЕРИКА 8 часов				
13.	Америка в современном мире		10.12	

14.	Географическое наследие Америки		17.12	
15.	Население и география культур Америки. Пр.р.№ 4. Выявление географических особенностей населения Северной Америки		24.12	
16.	Северная Америка. Пространственный рисунок хозяйства США Пр.р.№ 5 Определение пространственного рисунка размещения хозяйства США		14.01	
17	Индустриализация в Латинской Америке		21.01	
18	Бразилия – латиноамериканский гигант. Пр.р.№ 6 Выявление особенностей отраслевой структуры хозяйства стран Латинской Америки		28.01	
19.	Мезоамерика – территория на стыке двух Америк		04.02	
20.	Обобщение знаний по теме «Америка»		11.02	
Тема 8. АФРИКА 4 часа				
21.	Африка в современном мире		18.02	
22.	Географическое наследие Африки		25.02	
23.	Географическая специфика Африки		04.03	
24.	Географические субрегионы Африки. ЮАР – крупнейшая экономическая держава континента Пр.р.№ 7 Создание географического образа территории Африки		11.03	
Тема 9. АВСТРАЛИЯ И ОКЕАНИЯ 2ч.				
25.	Австралия и Океания в современном мире. Пр.р.№ 8 Анализ внешней торговли Австралии		18.03	
26	Географическая специфика Австралии и Океании		08.04	
Тема 10. РОССИЯ В СОВРЕМЕННОМ МИРЕ 3 часа				
27.	Геополитическое положение России			
28.	Россия в мировой экономике. Пр.р. № 9 Анализ особенностей развития мирового хозяйства и хозяйства России на рубеже XX-XI вв.		15.04	
29.	Обобщение знаний По теме «Россия в современном мире»		22.04	
Раздел III. Насущные проблемы человечества 3 часа				
30.	Глобальные проблемы современности. Экологическая проблема в фокусе современного мирового развития		29.04	
31.	Проблемы демилитаризации и сохранение мира		06.05	
32	Глобальная продовольственная проблема. Пр.р.№ 10 Выявление региональных особенностей проблем человечества		13.05	
33	Обобщение и повторение		20.05	
34	Обобщение и повторение		27.05	
	Итого			

Для выполнения практических работ используется. Методическое пособие к учебнику А.П. Кузнецов, Э.В. Ким. М., «Дрофа», 2017.и рабочая тетрадь